

# AKTIVITÄTEN RUND UM SØNDERVIG



## DER WESTJÜTLAND GUIDE RINGKØBING FJORD HOLMSLAND KLIT



V4.8, 25.04.2019

© Mr.Mooseman, Stefan Sattler

[www.mooseman.de](http://www.mooseman.de) / [denmark.mooseman.de](http://denmark.mooseman.de) / [www.image-ination.eu](http://www.image-ination.eu)

[mail@mooseman.de](mailto:mail@mooseman.de)

## Inhaltsverzeichnis

Info: Letzte updates sind rot markiert

<b>INHALTSVERZEICHNIS</b> .....	<b>2</b>
<b>ÜBERSICHTSPLÄNE</b> .....	<b>4</b>
<b>ALLGEMEINE LINKS ZU DÄNEMARK UND JÜTLAND</b> .....	<b>8</b>
<b>LEGENDE TABELLEN</b> .....	<b>8</b>
<b>IN EIGENER SACHE</b> .....	<b>8</b>
<b>SØNDERVIG</b> .....	<b>9</b>
ELITE & ESMARCH SOMMERHUSUDLEJNING.....	10
INTERNATIONALES SANDSKULPTURENFESTIVAL.....	11
BEACHBOWL – SEGWAY TOUR DURCH STADT & STRAND .....	12
RESTAURANT & CAFÉ SANDGAARDEN.....	13
EJVINDS BAGERI - CAFÉ, BÄCKEREI & EISDIELE .....	14
KRONING INTERNATIONAL ANTIQUARIAT.....	15
SØNDERVIG CAMPING .....	15
BAGGES DÆMNING - DAMM – NUN WIEDER OHNE LÜCKEN.....	16
<b>RINGKØBING FJORD - WESTEN &amp; SÜDEN - HOLMSLAND KLIT</b> .....	<b>17</b>
NR.LYNGVIG FYR - LEUCHTTURM UND MINIMUMUSEUM .....	18
NR.LYNGVIG FYR - BUTIK - SHOP UND CAFÉ .....	19
KUNSTKLITGÅRDEN KUK - GALERIE, ZEITGENÖSSISCHE KUNST UND SHOP .....	20
NR. LYNGVIG KIRKE.....	21
NR.LYNGVIG HAVN - GEMÜTLICHER HAFEN MIT PICKNICKMÖGLICHKEIT .....	22
CAFÉ MARINA – SCHLEMMEN AM HVIDE SANDE HAFEN .....	23
MARSKANDISEREN - ANTIKES UND EDELTRÖDEL .....	24
CAFÉ GAFLEN – GENIEßEN AM HVIDE SANDE HAFEN.....	25
LIKE-NORDISK – FÜR DAS HYGGEHEIM .....	26
FLOHMARKT HVIDE SANDE.....	27
FISKERIETS HUS MUSEUM .....	28
TYSKERHAVN – IDYLISCHER FJORDHAFEN .....	29
HVIDE SANDE SLUSEANLÆG – SCHLEUSENANLAGEN UND HAFEN.....	30
ESEHUSENE I NYMINDEGAB - FISCHERSCHUPPEN .....	31
<b>BORK VIKINGEHAVN – WIKINGERMUSEUM &amp; FAHL KRO MUSEUM.....</b>	<b>32</b>
ABELINES GÅRD.....	33
SCHIENENFAHRRÄDER - SKINNECYKLER .....	34
TIPPERNE - VOGELSCHUTZGEBIET.....	35
<b>RINGKØBING FJORD - NORDEN - KLOSTER, RINGKØBING</b> .....	<b>36</b>
KLOSTER DESIGN – KERZENZIEHEREI, KERZENSHOP UND DESIGNARTIKEL .....	37
CHARLY'S CAFÉ – CAFÉ MIT ANSCHLUSS ZU KLOSTER DESIGN.....	38
CAFÉ VICTORIA – MITTEN IN RINGKØBING .....	39
RINGKØBING MUSEUM.....	40
GAMMEL SOGN KIRKE - KIRCHE.....	41
DEN GAMLE SKOLESTUE – ALTE SCHULSTUBE BEI DER GAMMEL SOGN KIRKE .....	42
NYSOGN KIRKE - NYSOGN KIRCHE .....	43
VAFFELBODEN RINGKØBING - EISDIELE & IMBISS .....	44
ADVENTURE PARK RINGKØBING .....	45
KERAMIKKENS HUS – KERAMIK & HAITIANISCHE KUNST .....	46
HAVNE GRILLEN - FAST FOOD AM HAFEN.....	47
FISKEHUSET – FISCHKREATIONEN IM HAFEN ODER ZU HAUSE .....	48
CAFÉ TESKE – GENUSS UND ANTIQUARISCHES.....	49
FISKE- OG FAMILIEPARK WEST APS - ERLEBNISPARK .....	50
HOVER Å-DALEN, HOVER KIRCHE, MULDBJERG MØLLE, MULDHØJE GRAB.....	50
LAUBJERGS ROSENHAVE.....	51
MEGALITANLÆGGET I ØLSTRUP - HÜNENGRÄBER.....	51
FEMHØJESANDE PLANTAGE - HUNDEWALD .....	52
<b>RINGKØBING FJORD - OSTEN - STAUNING, SKJERN</b> .....	<b>53</b>
DANMARKS FLYMUSEUM – STAUNING AIRPORT .....	54
STAUNING WHISKY .....	55
SKJERN Å / SKJERN ENGE (SKJERN AUE) - NATIONALPARK.....	56

SKJERN VINDMØLLE - WINDMÜHLE .....	57
DEJBJERG HEDE / DEJBJERG PLANTAGE .....	57
BUNDSBÆK MØLLE - WASSERMÜHLE .....	58
DEJBJERG JERNALDER – EISENZEIT-ERLEBNIS .....	58
WOW-PARK LØVSTRUPGÅRD – FREIZEITPARK IN UND UNTER BÄUMEN.....	59
STAUNING BATTERI - BUNKERANLAGEN .....	60
LØNBORG HEDE - HEIDELANDSCHAFT .....	60
ULDGÅRDEN IN FJERBÆK (BAUERNHOF).....	61
<b>WESTKÜSTE - NÖRDLICH VON SØNDERVIG .....</b>	<b>62</b>
<b>INSEL HINDØ .....</b>	<b>63</b>
VEST STADIL UND STADIL FJORD – NATURGEBIET.....	64
KØD FRA KLITTEN - GÅRDBUTIK - HOFLADEN.....	65
BOVBJERG FYR.....	66
HOUVIG FÆSTNINGEN - BUNKER .....	67
VESTER HUSBY HUNDESKOV – HUNDEWALD – HUSBY KLITPLANTAGE .....	68
WILLER KERAMIK – KERAMIK UND HAITIANISCHE KUNST.....	69
STRANDGAARDEN (STRANDGÅRDEN) MUSEUM.....	70
TVIND WINDKRAFTWERK .....	71
VEDERSØ RIDECENTER - REITZENTRUM.....	72
SNEGLEHUSET (SCHNECKENHAUS) THYBORØN.....	72
STRANDINGSMUSEUM ST. GEORGE.....	73
JYLLANDS AKVARIET.....	74
KYSTCENTRET, KÜSTENZENTRUM.....	74
LODBJERG KLITPLANTAGE & FYR / LEUCHTTURM .....	75
<b>WESTKÜSTE - SÜDLICH VON NYMINDEGAB .....</b>	<b>76</b>
BLÅVANDSHUK FYR - LEUCHTTURM.....	77
BLÅVAND.....	78
BLÅVAND/OKSBY KLITPLANTAGE HUNDESKOV – HUNDEWALD.....	79
HO – HO KLITPLANTAGE - SKALLINGEN .....	80
FISCHEREI UND SEEFARTSMUSEUM / FISKERI- OG SØFARTSMUSEET .....	81
<b>ZENTRAL-JÜTLAND.....</b>	<b>82</b>
LEGOLAND.....	83
MØNSTED KALKGRUBER.....	84
JYLLANDS PARK ZOO .....	85
HANGAARDS HAVE - GARTENDESIGN .....	85
HJERL HEDE FREILANDMUSEUM / NATURGEBIET .....	85
GIVSKUD ZOO (EHEMALS LØVEPARKEN).....	86

Übersichtspläne

Rund um den Ringkøbing Fjord



Rund um den Ringkøbing Fjord - Areale entsprechend Kapitelstruktur



## Westjütland - Küste und Zentralregion










Westjütland - Küste und Zentralregion - Areale entsprechend Kapitelstruktur

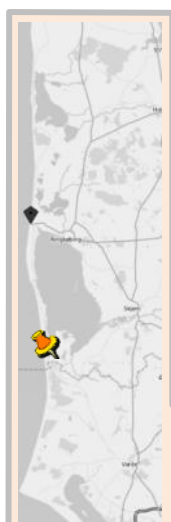


## Allgemeine Links zu Dänemark und Jütland

- ▷ <http://visitvest.de/>
- ▷ <http://www.visitwestdenmark.com>
- ▷ <http://www.daenemark-lexikon.de>
- ▷ <http://www.naturstyrelsen.dk/Udgivelser/Vandretursfoldere/Tysk/> Wanderungen in den staatlichen Wäldern
- ▷ Die dänischen Nationalparks <http://www.danmarksnationalparker.dk/Deutsch/>

## Legende Tabellen

 auch bei Regen	 Natur	 Aktivitäten	 Fotomotive	 Essen
 Wandern	 Einkaufen	 Kultur, Museen, Besichtigungen		
 Übernachtung	 für Kinder	 Hunde OK		



Die km-Anzahl in der Kategorien-Spalte bei den Bildern gibt die Entfernung der location nach Søndervig an.

**SØNDERVIG**



Die große Kreuzung direkt am Supermarkt in Søndervig  
(Badevej / Søndervig Landevej – Holmsland Klitvej)

ist in den Detailkarten immer mit diesem Zeichen markiert – der virtuelle Startpunkt



Diese Nadel markiert den Zielort – auch auf den Übersichtskarten (siehe links).

Die Übersichtskarten in schwarz/weiß (siehe links) sollen der groben Orientierung dienen. Søndervig ist in diesen als schwarzer Pfeil dargestellt.

## In eigener Sache

Die gesammelten Informationen erheben keinen Anspruch auf Vollständigkeit und Korrektheit – veraltete Information sind durchaus wahrscheinlich, da ich leider nicht das Privileg in Anspruch nehmen kann, in der Gegend zu leben (was durchaus eine interessant anmutende Perspektive wäre ©) und eigentlich sowieso keine Zeit habe, solch eine Sammlung überhaupt erst zu erstellen (geschweige denn zu pflegen).

Ebenso ist die Kollektion als „Lose Blatt-Sammlung“ zu verstehen, die Reihenfolge der Beiträge ist zufällig und stellt keine Wertung dar. Folgerichtig gibt es auch keinen Grund, wenn etwas (noch) nicht aufgeführt ist. Da durchaus auch Einträge enthalten sind, die ich noch nicht persönlich besuchen konnte, sind diese in der linken (Kategorie-)Spalte **gelb**, und solche mit Erfahrungswerten in der linken (Kategorie-)Spalte **grün** hinterlegt.

Die Bilder sind ausschließlich von mir aufgenommen (da mein Hobby eigentlich das Fotografieren, nicht das Schreiben ist) – wer diese ohne Probleme übersteht, kann gerne einmal unter <http://denmark.mooseman.de> nach mehr davon Ausschau halten (Hauptseite: <http://www.mooseman.de>). Wer vielleicht etwas Dänemark an die Wand hängen möchte, mag hier etwas finden: <http://image-ination.eu> (weitere Motive jederzeit auf Anfrage) und Kalender gibt es mittlerweile auch schon: <http://collection.mooseman.de>

Die Kartenausschnitte wurden mit Openstreetmaps erstellt (Daten von [OpenStreetMap](https://openstreetmap.org/) - Veröffentlicht unter [CC-BY-SA 2.0](https://creativecommons.org/licenses/by-sa/2.0/)).



## Søndervig

## Elite &amp; Esmarch Sommerhusudlejning



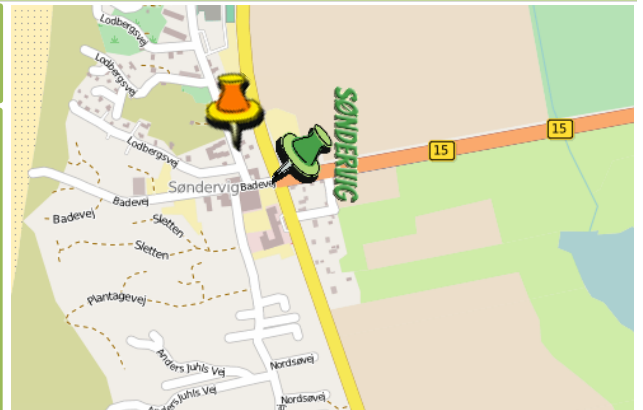
Lodbergsvej 18, Søndervig, 6950 Ringkøbing  
<http://www.elitesommer.de/>  
<http://www.esmarch-ferienhauser.de/>

Wer ein gemütliches Ferienhaus rund um Søndervig sucht, sollte Elite & Esmarch Sommerhusudlejning ausprobieren – „unsere“ lokale und persönliche Ferienhausvermittlung der Wahl, bei der der Service einfach stimmt - egal ob es die günstigen (und das Urlaubsende versüßenden) Endreinigungen, flexible Bezugszeiten sobald das Haus frei ist oder die Hilfe bei jedwedem Problem sind.

Ich kenne Elite jetzt schon 28 Jahre und bin immer sehr zufrieden gewesen ... die besten Ferienhäuser in Søndervig, Houvig, Klegod, Hvide Sande und Lodberg Hede eben.

Seit 2015 arbeiten Elite und Esmarch zusammen - was die Anzahl der möglichen Häuser um ein Vielfaches steigert!

Für die Kurzentschlossenen: Hier finden sich auch immer wieder „Last Minute Ferienhäuser“  
 Eine echte Empfehlung!



Søndervig

Internationales Sandskulpturenfestival

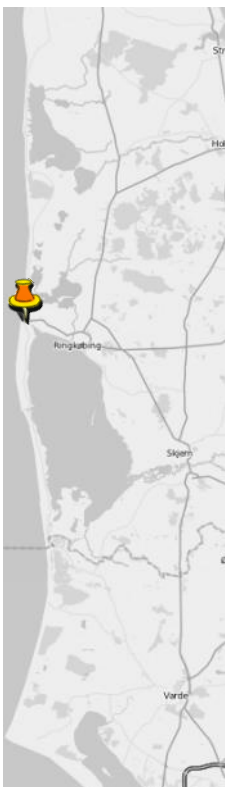


[www.sandskulptur.dk](http://www.sandskulptur.dk)  
Lodbergsvej 44, Søndervig, 6950 Ringkøbing

Skulpturen aus Sand ... unter Führung der World Wide Sculpture Organisation gibt es seit einige Jahren in Søndervig (Nahe Beach Bowl) eine phantastische Welt aus Sand – Kleine, große und riesige Kunstwerke bis zur Hausgröße aus einem Material, das an der Küste keine Mangelware darstellt.

Internationale Künstler versuchen sich an einem jedes Jahr neu gewählten Thema – nur wenige Tage haben sie Zeit um 8000 Tonnen Sand in Kunstwerke zu verwandeln. Die Skulpturenwand bildet mit 200m Länge den Hintergrund.

Das Thema des 11. Wettbewerbs 2013 lautete „The Wild West“, 38 Künstler nahmen teil. Die Veranstaltung startet Anfang Juni und ist bis Oktober geöffnet.



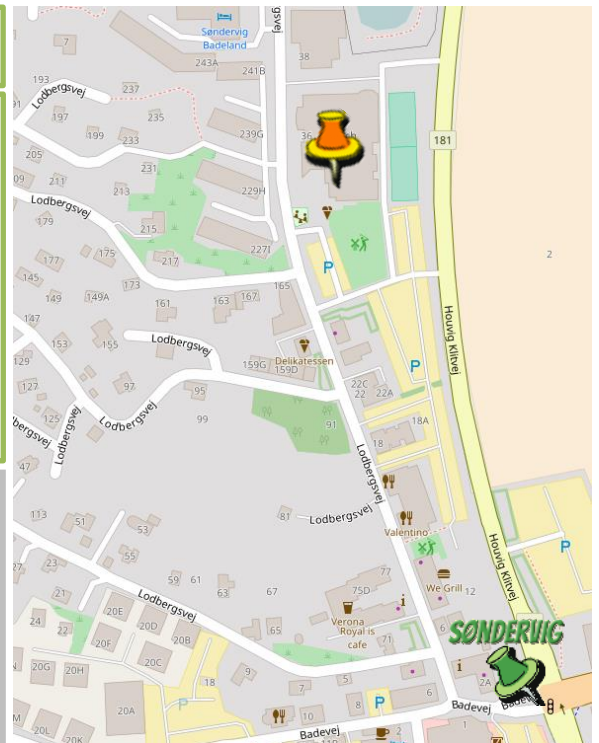
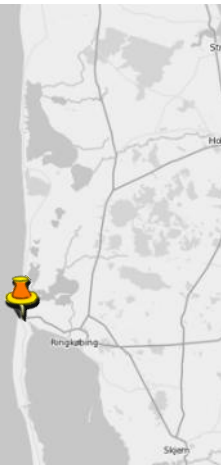
## Søndervig

## Beachbowl – Segway Tour durch Stadt &amp; Strand



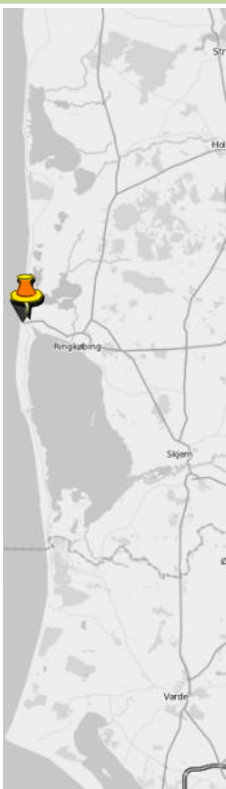
<http://www.beachbowl.dk/de/segway/>  
Lodbergsvej 36, Søndervig, 6950 Ringkøbing

Beachbowl ist ein großes Freizeitcenter in der Mitte von Søndervig mit Indoor- und Outdoor Aktivitäten, Fitnesscenter, Restaurant und – Segwaytouren. Vorheriges Anmelden ist notwendig – dort erfährt man auch die mögliche Abfahrtszeit, zu der man sich hinter dem Gebäude am Parkplatz trifft. Dort folgt eine gute Einweisung mit Sicherheitshinweisen inklusive einer kurzen Probefahrt nach dem Anlegen der Helme. Hat man die Strandtour gebucht geht es dann mit den geländetauglichen Segways quer durch die Stadt an den Strand und von dort wieder zurück – grandios! Richtig Spaß für die ganze Familie mit minimalen Herausforderungen – als Ungeübter bleibt man schon mal stecken ☺



Søndervig

Restaurant & Café Sandgaarden



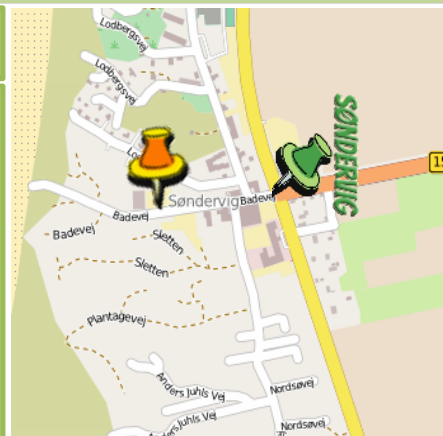
Badevej 12, Søndervig, 6950 Ringkøbing  
<http://www.sandgaarden.dk> [mail@sandgaarden.dk](mailto:mail@sandgaarden.dk)

In Søndervig etwas zu Essen zu bekommen ist nicht wirklich schwer. Etwas abseits der Hot Dogs und Pizzerien zu finden ist schon etwas aufwändiger. Sandgaarden ist hier eine gute Möglichkeit sich etwas Gutes zu tun - für den gehobenen Anspruch - egal ob Mittagessen, Kaffee mit Kuchen oder Abendessen.

Ob im gemütlichen Haus oder auf der Terrasse - so das Wetter es zulässt - hier findet man etwas für die Kinder, viele Fischgerichte, mehrgängige Menüs oder einfach nur ein gutes Glas Wein (große Auswahl an französischen Weinen) oder ein frisches Bier. Im Obergeschoss mit tollem Ausblick finden auch große Gesellschaften ein abgetrenntes Plätzchen.

Gebucht werden kann über das Internet wo sich auch eine Speisekarte zur Orientierung und zum Appetitanregen befindet.

Eine der wenigen Adressen in der Umgebung mit echter Qualität!



## Søndervig

## Ejvinds Bageri - Café, Bäckerei &amp; Eisdielen

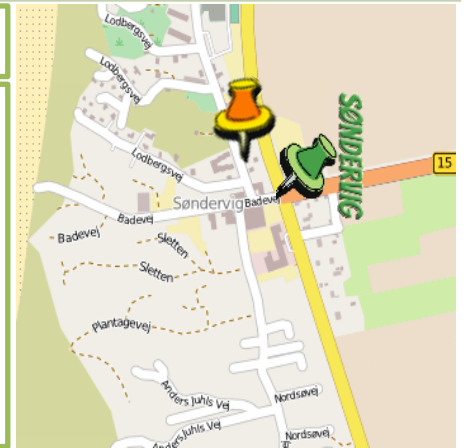


Lodbergvej 10, Søndervig, 6950 Ringkøbing  
<http://ejvinds.dk/>

Zwar kann man Brot und Kuchen auch im Supermarkt finden, wer aber etwas mehr in hoher Qualität sucht wird in der Traditionsbäckerei Ejvinds sicher fündig. Und neben dem Einkauf der Frühstücksbrötchen oder leckeren, typisch dänischen Gebäckteile oder vieler süßer Seelenhelfer findet man hier auch ein gemütliches Café, eine Eisdielen und angeschlossen eine kleine Piraten-Minigolfanlage, was den Aufenthalt der Eltern im Sommer etwas ruhiger gestalten hilft.

Wir nutzen die 2008 gegründete Filiale in Søndervig in jedem Urlaub nach langer Nachtfahrt als perfekte Frühstücksmöglichkeit (oft auch als Buffet möglich) - im Sommer kann man natürlich auch draußen sitzen. Der Ursprung von Ejvinds liegt seit 1956 in Hvide Sande, wo seit 2005 auch am Hafen mit guter Sicht eine zweite Filiale zu finden ist, ebenso wie seit 2013 in Ringkøbing.

Unbedingt probieren: Wienerstang und die Blätterteigrötchen!



Søndervig

Kroning International Antiquariat

Solvej 2, Søndervig  
6950 Ringkøbing  
E-mail: [post@kroning-antikvariat.dk](mailto:post@kroning-antikvariat.dk)  
Internet: <http://www.kroning-antikvariat.dk/>

Eine erstaunliche Sammlung antiquescher, meist deutscher Bücher – nicht nur für den Urlauber, der seine Lektüre zu Hause vergessen hat. Direkt am Campingplatz zu finden.

Søndervig Camping

Solvej 2, Søndervig  
6950 Ringkøbing  
E-mail: [post@soendervigcamping.dk](mailto:post@soendervigcamping.dk)  
Internet: [www.soendervigcamping.dk](http://www.soendervigcamping.dk)

Etwas für den Campingfreund, der den Luxus eines Sommerhäuschens lieber gegen seine eigenen Wände eintauschen möchte. Hier gibt es auch einige kleine Hütten, wenn der Wind das Zelt vielleicht doch mal weggeweht haben sollte ☺



## Søndervig


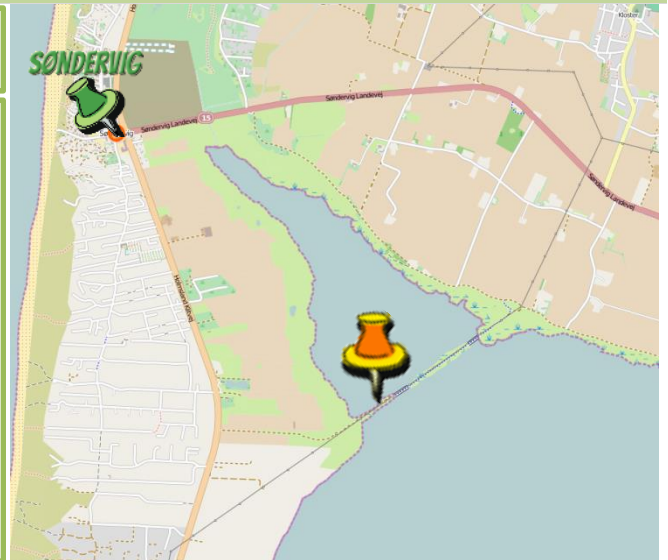
## Bagges Dæmning - Damm – nun wieder ohne Lücken



3,5 km

Holmsland Klitvej 122B, 6950 Ringkøbing

Ein ehrgeiziger Plan von Søren Hansen Bagge, der erst in den 1860ern von seinem Sohn umgesetzt wurde: Einen Damm über den Ringkøbing Fjord an dessen Nordspitze zu bauen um durch die Entwässerung der Sandene mehr landwirtschaftliche Nutzfläche zu erhalten. Der 1,6km lange Damm wurde aber bereits nach einem Jahr durch einen Sturm schwer beschädigt und an zwei Stellen durchbrochen - bis heute. Im März 2016 kann der Damm jetzt wieder überquert werden – die Lücken wurden durch Brücken geschlossen. Man kann sowohl von der Holmsland Klit Seite als auch vom Søndervig Landevej starten. Die angegebene Adresse ist auf der Westküste kurz vor dem Eintritt zum Damm. Die Wanderung in herrlicher Natur mit vielen Vogelsichtungen ist übrigens auch bei Sonnenaufgang sehr zu empfehlen!



Ringkøbing Fjord - Westen & Süden - Holmsland Klit



Ringkøbing Fjord - Westen & Süden - Holmsland Klit

Nr.Lyngvig Fyr - Leuchtturm und Minimuseum



9km

Holmsland Klitvej 109, 6960 Hvide Sande; [www.levendehistorie.dk](http://www.levendehistorie.dk)  
Förderverein: [www.lyngvigfyr.dk](http://www.lyngvigfyr.dk)

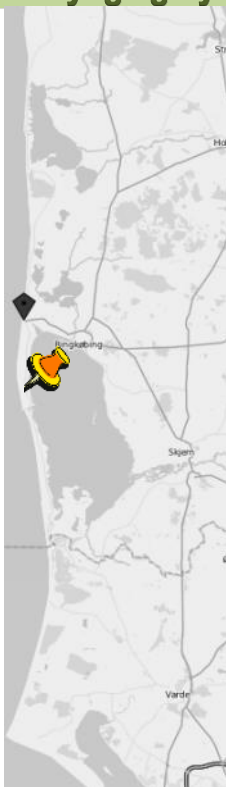
Wer mich oder meine Homepage kennt, weiß, dass dieser Leuchtturm zu meinen Favoriten gehört. Wir kennen uns schon lange – Lyngvig Fyr und ich – fast seit meiner Geburt möchte man meinen. Das Geburtsjahr des Leucht-turms lag etwas davor – 1906 – wie es über dem Eingangsportal verewigt ist. Am 3. November 1906 erblickte sein Licht die Welt – seine Zeugung verdankt er einem tragischen Ereignis im Jahre 1903, bei dem 24 norwegische See-leute bei der Strandung des Dampfers „Avona“ ums Leben kamen.

Er war ein Nachzügler – der letzte an der jütländischen Westküste erbaute Leuchtturm, dafür aber mit 38 Metern der höchste Dänemarks. Da er auf einer 17 Meter hohen Düne verweilt bringt er es insgesamt auf 53 Meter über Meereshöhe und leuchtet damit bis zu 40km (22 Seemeilen) weit auf das Meer – sein eindeutiges Erkennungsmerkmal ist ein weißer Blitz alle 5 Sekunden (FI W 5s – Flash White 5seconds).

Bei schlechtem Wetter und außerhalb der Saison (Juni bis Oktober, November bis Mai an Wochenende und Feiertagen geöffnet) ist der Turm meist geschlossen, und auch wenn das Bauwerk auch von außen eine gute Figur macht, ist der grandiose Ausblick von der oberen, umlaufenden Plattform das Erklimmen der 228 Treppenstufen wert (so man Wendeltreppen mag und auf dem Niveau eines Langstreckenläufers ist ©). 79 der Stufen sind übrigens schon auf dem Weg vom Kassenhäuschen bis zum Leuchtturm-Eingang um die Düne zu Erklimmen. Vor dem Kassenhäuschen ist auch noch ein Minimuseum mit Informationen zur Natur zu finden sowie beim alten Leuchtturmwärterhaus ein netter Shop mit gemütlichem Café und einer Ausstellung über das historische Badeerlebnis an der Nordsee (siehe extra Punkt).

Die Fresnellinse des Leuchtturms, die das Licht der kontinuierlich brennenden Quelle bündelt, wurde ursprünglich von einer Art Uhrwerk rotiert – das Gewicht zum Antrieb der Drehung hing im Inneren des Turms und hatte die gesamte Höhe des Turmes zur Verfügung – trotzdem musste das Gewicht alle 4 Stunden wieder manuell hochgezogen werden, das Uhrwerk sozusagen „aufgezogen“. Da die Linse aus vier Segmenten besteht, musste die Linsengruppe alle 20s einmal rotieren um die Blitze alle 5 Sekunden zu erzeugen. Die Lichtquelle wechselte übrigens vom Acetylgasbrenner zu einem Petroleum-Glühstrumpfbrenner bis hin zur elektrischen Versorgung im Jahre 1955, in dem auch das Uhrwerk durch einen Motor ersetzt wurde. Schließlich diente eine Natriumdampflampe mit 250W und 300.000 Candela zur Sicherheit der Seefahrer.

Erst 1965 wurde der Lyngvig Fyr automatisiert- in dem Jahr ging der letzte Leuchtturmwärter Nedergård in den Ruhestand. 2011 wurde die Leuchtfunktion durch ein LED-basiertes Signalfeuer ersetzt, das vorne Richtung Meer am Geländer angebracht ist. Durch den Einsatz des Fördervereins „Støtteforeningen Lyngvig Fyrs Venner“ konnte aber das alte Leuchtfeuer mit neuem Lager kurz vor Weihnachten 2013 wieder in Betrieb gehen! Alleine der Leuchtturm ist den Besuch wert, aber auch die umliegende Natur – ein 300ha großes Naturschutzgebiet - ist (nicht nur von oben betrachtet) einige Spaziergänge wert. Die Dünen sind hier übrigens die höchsten von Holmsland Klit.

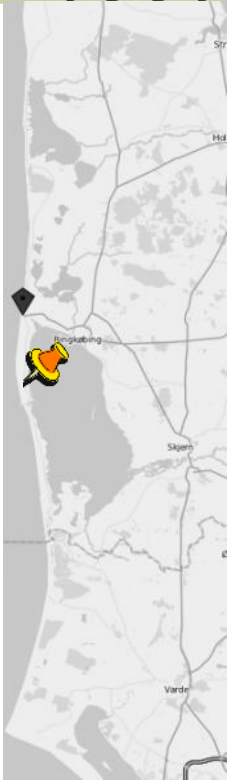


Ringkøbing Fjord - Westen & Süden - Holmsland Klit

Nr.Lyngvig Fyr - Butik - Shop und Café



9km




Holmsland Klitvej 109, 6960 Hvide Sande  
[www.levendehistorie.dk](http://www.levendehistorie.dk)

Der Leuchtturm Nr.Lyngvig Fyr (im vorherigen Punkt vorgestellt) ist immer einen Besuch wert. Seit einiger Zeit ist das alte Leuchtturmwärter-Haus zur Ausstellung und gemütlichem Café und Shop umgebaut.

Die Ausstellung, die sich durch den zweiten Teil des langgestreckten Hauses zieht, berichtet über das historische Badeerlebnis an der Nordseeküste bei Holmsland Klit. Wer beim überaus freundlichen Personal einen Kaffee (mit kostenfreier Nachfüllung) und eventuell etwas zum Knabbern erstanden hat, kann sich vor dem Haus mit bestem Blick auf den Leuchtturm gemütlich niederlassen. Im Winter sind auch im Haus einige Tische zu finden.

Der Gemütlichkeit zuträglich sind auch die ausgiebigen Spielmöglichkeiten hinter und neben dem Haus, welche die Kinder einige Zeit beschäftigen können.

Im Shop finden sich neben geschmackvollen Mitbringseln auch einiges an Retroartikeln und sogar einige antike Stücke.

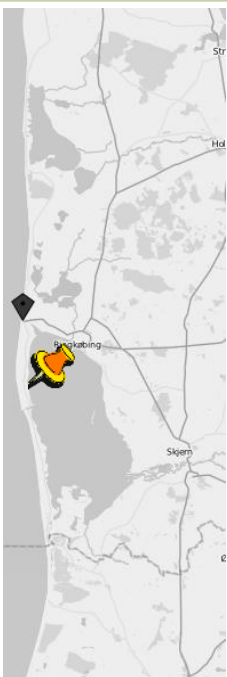


Ringkøbing Fjord - Westen & Süden - Holmsland Klit

Kunstklitgården KUK - Galerie, Zeitgenössische Kunst und Shop



8,1km



Holmsland Klitvej 91, Nr. Lyngvig  
6960 Hvide Sande  
[www.kunstklitgaarden.dk](http://www.kunstklitgaarden.dk) [kunstklitgaarden@gmail.com](mailto:kunstklitgaarden@gmail.com)

Der vom Künstlerpaar Mille und Daniel geründete, renovierte und betriebene Kunstklitgården - kurz KUK - ist Kunstgalerie und Ausstellungsort im Ambiente eines historischen Reetdach-Dünenhofes von 1860.  
Der Name Kunstklitgården spricht für sich - er bedeutet wörtlich übersetzt „Kunst-Dünen-Bauernhof“.  
Ob man zeitgenössische Kunst sucht, Kunsthandwerkliches aus lokaler Produktion kaufen möchte, das typisch dänische vierseitige Backsteingebäude mit Innenhof bewundern will - ein Besuch lohnt sich. Immer wieder finden man auch Sonderausstellungen - zum Beispiel einen Weihnachtsmarkt mit Glühwein und typisch dänischen kleinen Krapfen („æbleskiver“).  
KUK ist einfach zu finden: Wenn man von Søndervig nach Hvide Sande auf der 181 fährt direkt bei der Abzweigung zum Leuchtturm Lyngvig Fyr.



## Ringkøbing Fjord - Westen &amp; Süden - Holmsland Klit


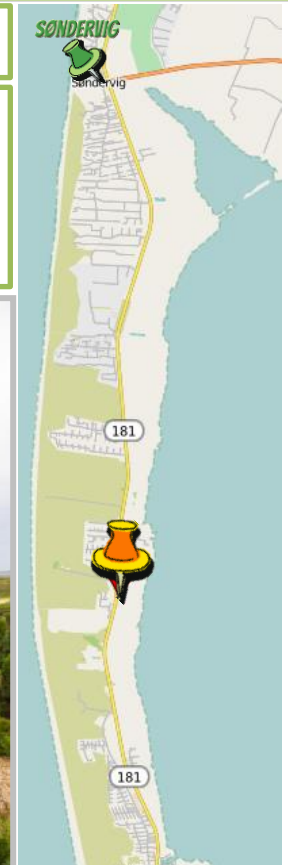
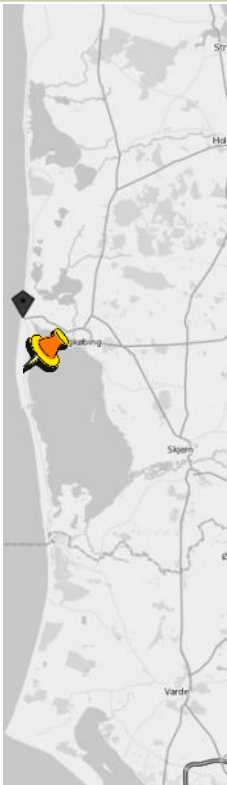
## Nr. Lyngvig Kirke



8,4km

Holmsland Klitvej 34, 6960 Hvide Sande

Eine typische jütländische Kirche aus weiß getünchtem roten Ziegelsteinen – ganz nahe dem Fjord auf Holmsland Klit gelegen und von der Verbindungsstraße zwischen Søndervig und Hvide aus gut zu sehen.  
Die auf der Vorderseite in großen Lettern sichtbaren Jahreszahlen weisen auf die Weihe im Jahre 1869 sowie die Erweiterung mit Turm und Ziegeldach im Jahre 1955 hin. Zur Erinnerung an die vermissten Seeleute an der Küste von Nr.Lyngvig wurden die Kirchenschiffe gestiftet.

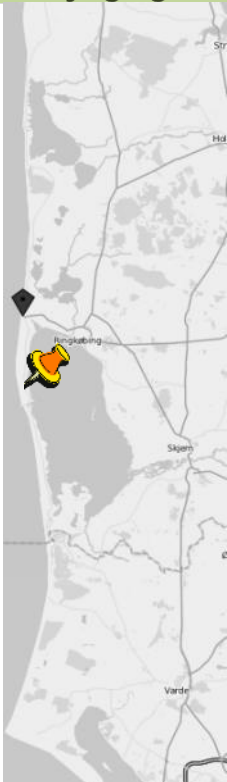


## Ringkøbing Fjord - Westen &amp; Süden - Holmsland Klit

## Nr.Lyngvig Havn - Gemütlicher Hafen mit Picknickmöglichkeit




9km



Lyngvig Havnevej, 6960 Hvide Sande

Ein kleiner und gemütlicher Fischerei- und Sportboothafen am Fjord, der Picknick-Möglichkeiten bietet oder auch einfach nur für die Besichtigung mit einem kurzen Spaziergang einlädt.

Der Hafen wurde 1908 im Rahmen des Leuchtturmbaus angelegt, um Baumaterial über den Fjord von Ringkøbing zu bringen. Nach Fertigstellung des Leuchtturms wurde er 1907 an die umliegenden Fischer übergeben.

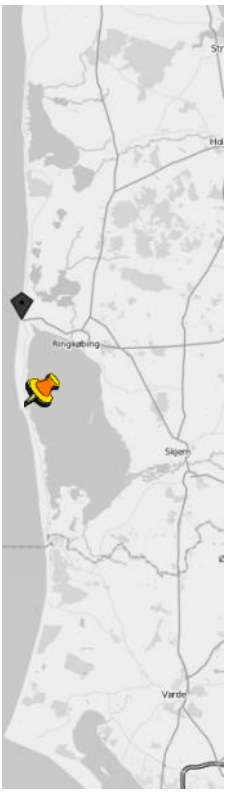


## Ringkøbing Fjord - Westen &amp; Süden - Holmsland Klit

## Café Marina – Schlemmen am Hvide Sande Hafen



12,7km



Toldbodgade 20, 6960 Hvide Sande  
<http://www.cafemarina.dk>

Direkt am Hafen gelegen mit perfektem Ausblick auf die Boote liegt das Café Marina – im Sommer auch mit ausgiebiger Fläche im Freien zu sitzen. Aber auch innen begeistert das Ambiente.

Neben Fischgerichten und leckeren Burgern ist vor allem das Samstags und Sonntags angebotene Brunch Buffet eine Überlegung wert. Auch das typisch dänische Smørrebrød ist zu finden.

Über die Webseite kann einfach reserviert werden oder ein Gutschein geordert (als Geschenk für den nächsten Urlaub ☺)

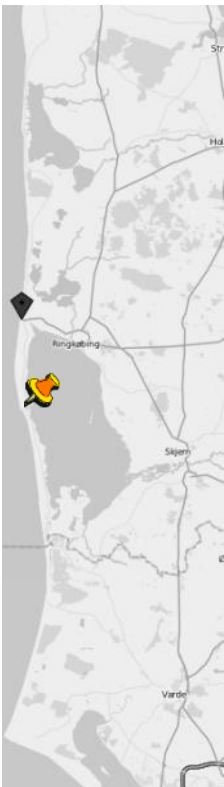


## Ringkøbing Fjord - Westen &amp; Süden - Holmsland Klit

## Marskandiseren - Antikes und Edeltrödel



12,7km




Bredgade 8, 6960 Hvide Sande  
<http://www.antik-kram.dk>

In der Innenstadt von Hvide Sande gibt es seit 2015 einen neuen, sehr interessanten Laden: Marskandiseren - wörtlich übersetzt: „Der Trödler“.

Wer sich für Antikes und Altes begeistern kann (ich bekenne mich ☺) findet in dem netten Laden eine Menge toller Stücke in bestens aufbereitetem Zustand - daher nicht nur bei schlechtem Wetter immer einen Besuch wert um einmal gemütlich in der Auswahl zu kramen und fast sicher auch etwas zu finden.

Die sehr freundlichen Eigentümer machen das Ganze noch schöner. Unbedingt persönlich vorbeischaun – die Website ist mittlerweile auch auf Stand gebracht, so dass man einen ersten Eindruck bekommt was zu finden ist!



Ringkøbing Fjord - Westen & Süden - Holmsland Klit

Café Gaflen – Genießen am Hvide Sande Hafen



12,8km

Otto Pedersvej 9, 6960 Hvide Sande  
<https://www.facebook.com/cafeгаflen>

Das Café und Restaurant ist direkt an den Hafen gezogen! Die Qualität ist geblieben – das größer gewordene Lokal –nun mit genialem Hafenblick und vielen Außenplätzen - bietet weiterhin alles, was man zum Satt- und Glücklich-Werden benötigt: Hot Dogs, Burger, Pommes, Fish'n'Chips und anderer frischer Fisch, Getränke und verschiedenste Eissorten erfüllen alle Wünsche. Die Risted Hot Dogs (durchaus eine Lieblingsspeise von mir, bei der ich viel Erfahrung nachweisen kann) sind exzellent – was ich auch über das geniale Softeis sagen kann!!! Auch findet man die Hausburger in verschiedenen Varianten mit Öko-Fleisch vom Hofladen in Houvig – neben bestem Geschmack kann man auch noch mit gutem Gewissen essen – Guten Appetit!

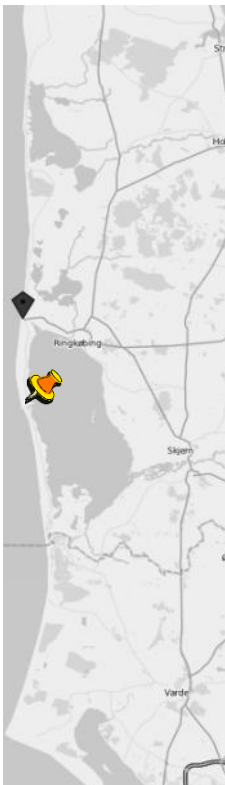


## Ringkøbing Fjord - Westen &amp; Süden - Holmsland Klit

## likeNORDISK – für das hyggelige Heim




13,3km



Strandgade 5, 6960 Hvide Sande  
[likeNordisk auf Facebook](#)

Dänemark ist für Design und die geschmackvolle Deko durchaus bekannt. Der kleine Laden likeNORDISK bietet Artikel für das hyggelige Einrichten des Heims an:

Von Dekorationselementen über Haushaltsartikel, Geschirr, Schmuck und besondere Delikatessen findet man stilvolle Geschenke oder einfach etwas für das eigene Zuhause!



## Ringkøbing Fjord - Westen &amp; Süden - Holmsland Klit

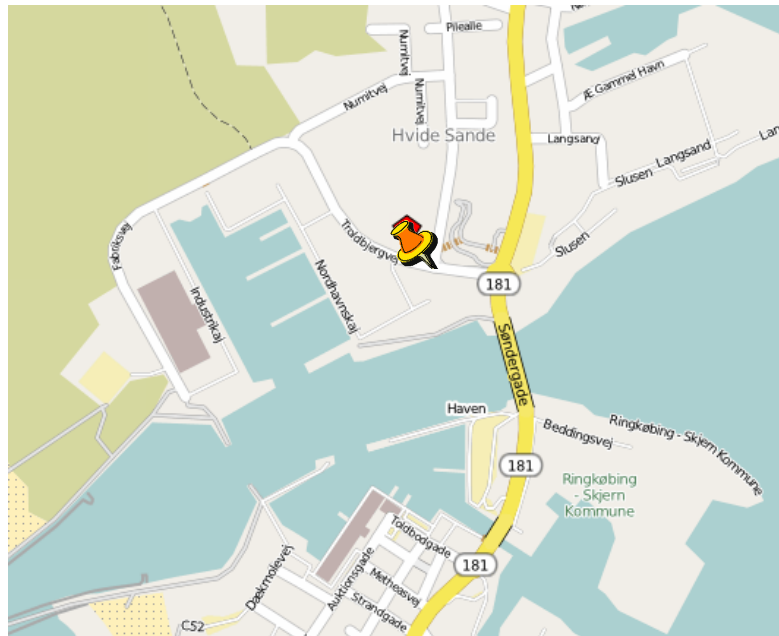
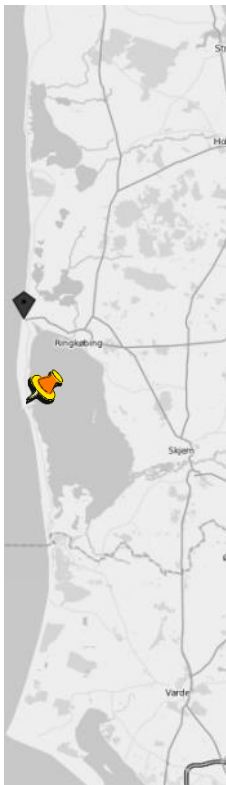
## Flohmarkt Hvide Sande



13,3km

Troldbjergvej 4, 6960 Hvide Sande

Jeden Freitag, Samstag und Sonntag sowie feiertags findet von 10.00-17.00 ein Flohmarkt statt - klein und handlich - aber interessant für alle, die Trödel durchsetzt mit alten Werkzeugen, Keramik und einer Prise Antiquitäten durchstöbern.



Ringkøbing Fjord - Westen & Süden - Holmsland Klit


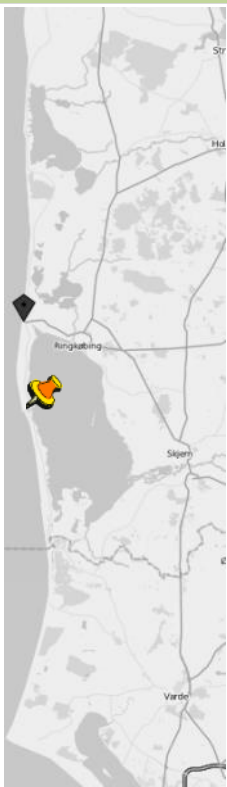
Fiskeriets Hus Museum



12,7km

Nørregade 2B, 6960 Hvide Sande  
<http://www.fiskerietshus.dk>

Kommt man von Norden aus Søndervig nach Hvide Sande, fährt man – noch bevor es über die große Zugbrücke zur Innenstadt geht – am links zum Fjord hin gerichteten Fiskeriets Hus vorbei. In diesem modernen Museum findet man Exponate und Informationen rund um Meer, Fjord, Fischerei und die Wasser-Tierwelt. Dazu gehören auch ein Salzwasseraquarium und viele kleine Aquarien. Auch für Kinder (auch die Großgewordenen) gibt es Aktivitäten: Einen Maschinentelegraf bedienen, in eine Rettungsinsel oder die Steuerkajüte eine Kutters steigen oder das Steuerrad bedienen – oder vielleicht ein altes Leuchtturm-Drehwerk aufziehen zum Beispiel – ein Museum zum Anfassen eben, und das gilt auch für das eine oder anderes Meerestier.  
Die Erwachsenen können da mitmachen oder auch einen Teil der Zeit im Café verbringen, um gemütlich etwas Kuchen und Kaffee zu genießen. Ein Museumsshop bietet noch (zu viele ☺) Möglichkeiten eine Erinnerung zu finden.



Ringkøbing Fjord - Westen & Süden - Holmsland Klit

Tyskerhavn – Idyllischer Fjordhafen




12,6km



Tyskerhavnen, 6960 Hvide Sande

Der kleine Hafen liegt – vom Norden kommend – auf der linken Seite etwa 300m vor der Schleuse. Neben Hausbooten, die man als Ferienunterkunft mieten kann, sind hier hauptsächlich Fjordfischer zu finden – das Gefühl eines urtypischen Hafens der früheren Zeit stellt sich ein – der Hafen ist gut 100 Jahre alt..  
 Einige der Unterkünfte werden Künstlern zu Verfügung gestellt – Im August finden in der Schleuse regelmäßig Kunstausstellungen statt – „Kunst i Slusen“ (Kunst in der Schleuse) genannt: [www.kunstislusen.dk](http://www.kunstislusen.dk)  
 Einfach durch die Reihen der alten, bunt bemalten Geräteschuppen laufen oder den Fischern beim Ausnehmen des Fangs zusehen – den Spaziergang kann ich nur empfehlen.  
 1912 initial als Material-Hafen für den Bau der Molen und Schleusen entstanden – war der Tyskerhavn vor der heutigen Stadt Hvide Sande hier – diese entstand erst um 1931. Der Name geht vermutlich auf die damalige Bezeichnung der Gegend zurück – sie wurde Tyskland (Deutschland) genannt.



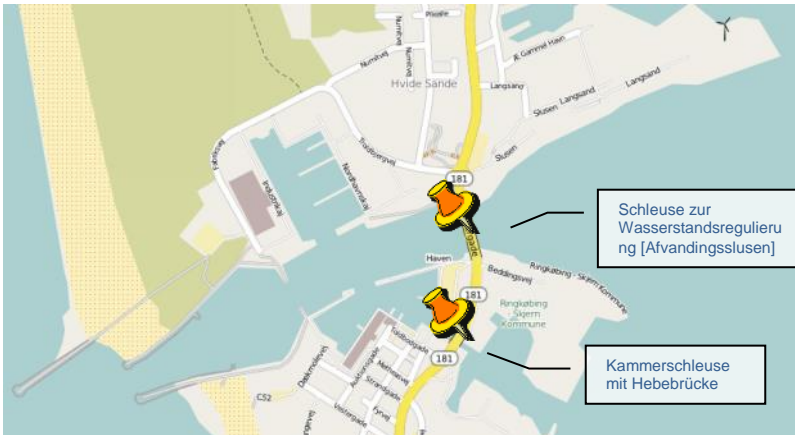
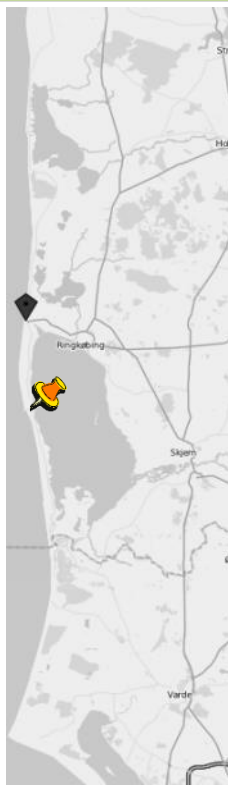
Ringkøbing Fjord - Westen & Süden - Holmsland Klit

Hvide Sande Sluseanlæg – Schleusenanlagen und Hafen



13,5km

Fossanæsvej 22, 6960 Hvide Sande  
<http://www.hvidesandehavn.dk/>  
<http://www.hvidesandesluse.dk>




Holmsland Klit – die Nehrung, die Ringkøbing Fjord und die Nordsee trennt – ist in Hvide Sande über zwei Schleusenanlagen durchbrochen: Eine Kammerschleuse mit Heberücke zur Durchfahrt für Schiffe sowie eine Schleuse zur Wasserstandsregulierung.

Die Steuerung der Schleusen und der Zugbrücke erfolgt über den blauen Turm (Blåtårn) im Bild, der auch die Hafenverwaltung und das Rettungswesen beherbergt.

Eröffnet wurden die Anlagen und der Hvide-Sande-Kanal 1931 – die erste befahrbare Verbindung zwischen Fjord und Nordsee war geschaffen – und die Geburt der Stadt Hvide Sande. Der erste Vorschlag für eine Schleuse wurde übrigens bereits 1881 von P.V.P. Berg vorgestellt.

Es ist nicht nur die Schleuse sondern auch die Hafenanlage äußerst interessant – für den Hafen mit den Fischerbooten, die Zugbrücke und so manche Fotomöglichkeit in den Trockendocks und deren Umgebung sollte Zeit eingeplant werden.



## Ringkøbing Fjord - Westen &amp; Süden - Holmsland Klit

## Esehusene i Nymindegab - Fischerschuppen



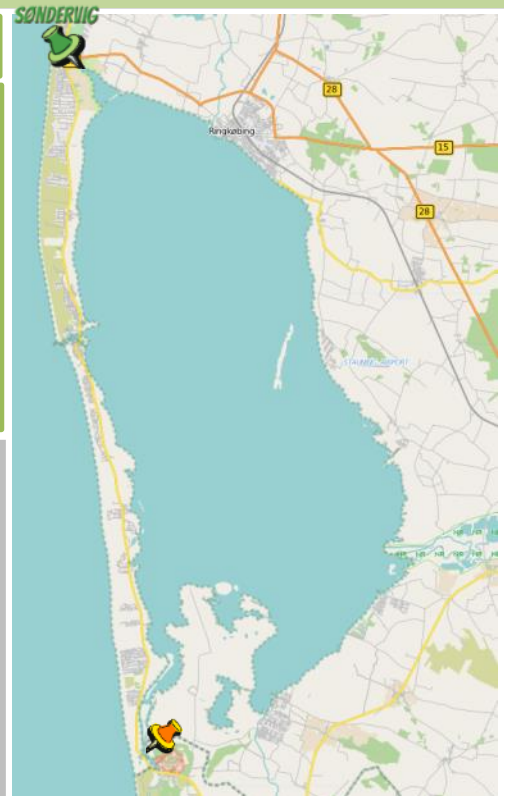
35,5 km

Nymindegab, Vesterhavsvej 327, 6830 Nørre Nebel

In der Nähe des Nymindegab Kro – auf dem Vesterhavsvej in Richtung Hvide Sande kurz vor Nymindegab – findet man einige fast nur aus Dach bestehende reetgedeckte Holzhütten an den südlichen Fjordausläufern – die Esehusene.

Der Name kommt vom dänischen „Es“ – die Fischköder (auch der Name Esbjerg stammt davon). Die Hütten dienten früher als Lagerplatz für Fischernetze und anderes Material und wurden auch als Wohnung für die Frauen benutzt, die Fischernetze reparierten oder die Köder herstellten.

Die Häuser stehen direkt an der Straße und in dem direkt anschließenden Südausläufer des Ringkøbing Fjords liegt auch meist höchst fotogen ein altes Fischerboot.

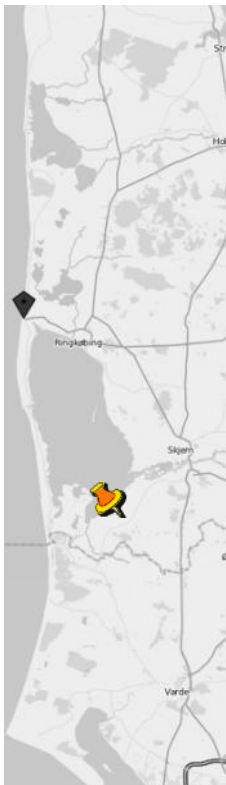


## Ringkøbing Fjord - Westen &amp; Süden - Holmsland Klit

## Bork Vikingehavn – Wikingermuseum &amp; Fahl Kro Museum

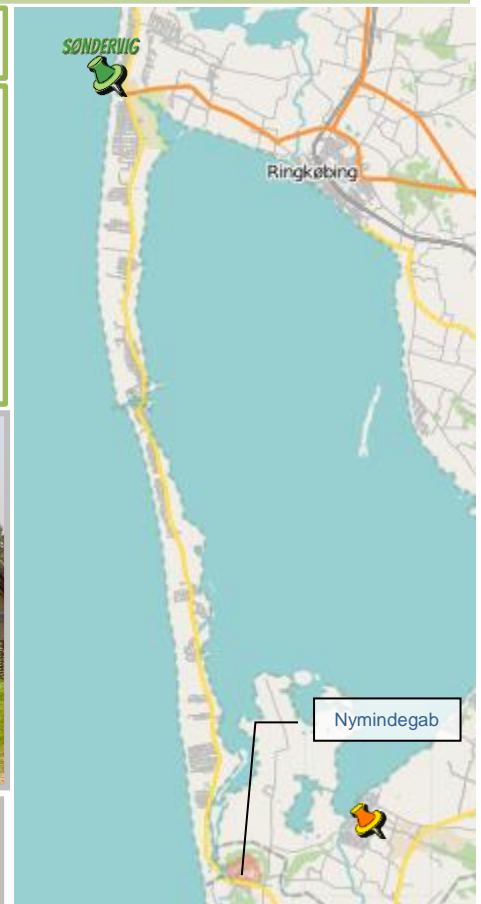


42,3 km



Vikingevej 7, 6893 Hemmet  
[www.levendehistorie.dk](http://www.levendehistorie.dk)

Wickie und die starken Männer – einfach mal selbst erleben: Rekonstruierte Wikingerschiffe, grasbewachsene Hütten und Häuser laden zum Eintauchen in die Zeit vor 1000 Jahren ein. Im Sommer ist das Museums-Dorf belebt und man kann westjütländische Wikinger treffen, Bogen schießen, Brot backen, die Schmiede und anderes Handwerk beobachten – oder sogar auf einem der Schiffe mitfahren oder im Langhaus mit der Familie übernachten. Dank Ausstellung und Kino kommt auch die Information nicht zu kurz, und der Shop bringt die notwendigen Souvenirs. Im Eintritt enthalten ist auch das Fahl Kro Museum – einer ehemaligen Gaststätte, in der man auch nach dem Besuch speisen oder Kaffee und Kuchen genießen kann.



## Ringkøbing Fjord - Westen &amp; Süden - Holmsland Klit



## Abelines Gård

Sdr. Klitvej 87, Haurvig, 6990 Hvide Sande  
[levendehistorie.dk](http://levendehistorie.dk)

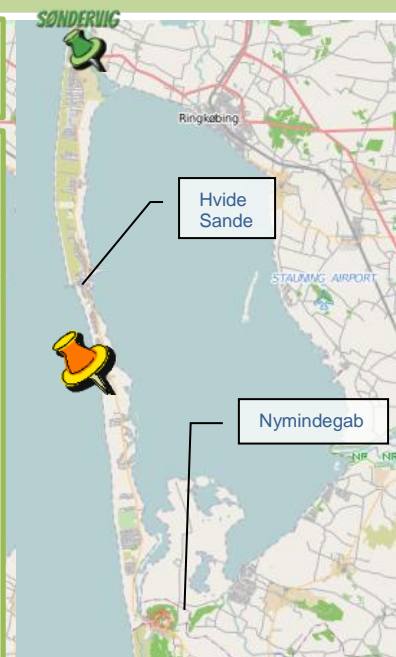
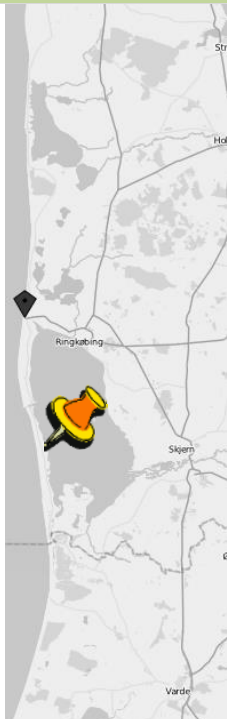
Der historische Abelines Hof ist als Heimatmuseum eine weitere besuchenswerte Attraktion des Ringkøbing-Skjern Museumsverbundes.

Wer sich also gerne in die Vergangenheit versetzen lassen möchte, hat in dem gut erhaltenen, im typisch westjütischen Stil erbauten Vierkanthof gute Möglichkeiten Nostalgie zu erleben.

Für den vom Strandvogt Christen Christensen – Abelines Schwiegervater - zwischen 1854 und 1871 erbauten Hof scheint die Zeit irgendwann einfach stehengeblieben zu sein. Er wurde nach der eingehirateten Abeline Christensen benannt, die bis 1954 hier wohnte und neben der Haurvig Telefonzentrale selbst einige Jahre das Amt des Strandvogtes ausübte – also sich unter anderem um die Verwaltung des Strandgutes und die Überwachung des Strandes kümmerte.

Neben der historischen Einrichtung und Ausstellungen findet man im Sommer auch handwerkliche Vorführungen sowie Aktivitäten für Kinder. Abgerundet wird das Ganze von einem Café für den kulinarischen Abschluss.

1996 wurde der Europa-Nostra-Preis für die Erhaltung des Hofes verliehen.



## Ringkøbing Fjord - Westen &amp; Süden - Holmsland Klit

## Schienenfahrräder - Skinnecykler



Von Nørre Nebel nach Nymindegab

<http://www.skinneccykler.dk/>

Buchung/Reservierung: Minimarked, Bredgade 56, 6830 Nørre Nebel

Mit umgebauten Fahrrädern – dreirädrig mit Pedalen - ein stillgelegtes Schienennetz befahren – das ist Bewegung an der frischen Luft mit direkter Verbindung zu herrlicher Natur.

Zusätzlich laden in der Mitte der 4 Kilometer langen Strecke eine große Grillhütte und mehrere Grillplätze zur ausgedehnten Pause ein (Grillkohle und Verpflegung vorausgesetzt).

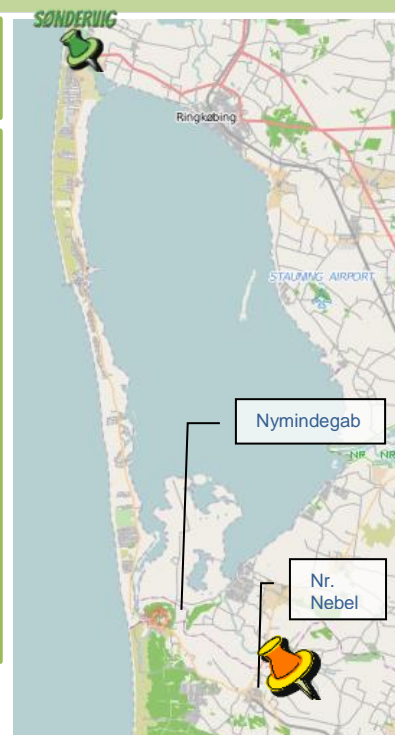
Den Schlüssel für eines der Fahrräder holt man bei obiger Adresse in Nr. Nebel gegen eine kleine Kautions, den Mietpreis und eine Unterschrift ab. Die Fahrräder selbst findet man dann Richtung Westen die Hauptstraße entlang: Links in den Blåbjergvej und kurz danach ist rechts der Schienenfahrradparkplatz zu finden.

Die Fahrräder können zur Rast oder bei Gegenverkehr einfach aus den Schienen gehoben werden, Vorfahrt haben die Räder aus Richtung Nr. Nebel kommend.

Auf ein Fahrrad passen 2 Erwachsene und ein Kind oder 1 Erwachsener und 2 Kinder.

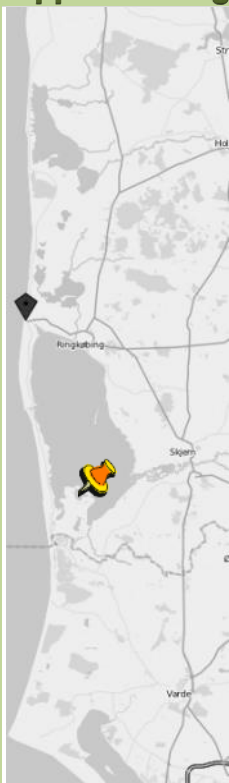
Obwohl es über 20 Fahrräder gibt, ist eine vorherige Reservierung empfohlen.

Es gibt drei Zeitbereiche: 8.30-12.30, 13.00-17.00 oder 17.30 bis Sonnenuntergang



## Ringkøbing Fjord - Westen &amp; Süden - Holmsland Klit

## Tipperne - Vogelschutzgebiet

44,4  
Km

Tippervej, 6830 Nørre Nebel

Das Vogelgebiet liegt auf einer etwa 3000 ha umfassenden Halbinsel im Süden des Ringkøbing Fjordes mit weitläufigen Marschwiesen, die von Gräben und kleinen Gewässern durchzogen sind – himmlische Bedingungen für Vögel.

Drei Vogelschutzgebiete sind hier zu finden: Bjålum Klit, Værmengene und Tipperne.

Man erreicht das Gebiet von Nymindegab aus – einfach den Wegweiser folgen und einige Kilometer der Straße folgen bis zum Informationszentrum, von dem aus man zu zwei Vogelbeobachtungstürmen (Fugletårn) kommen kann.

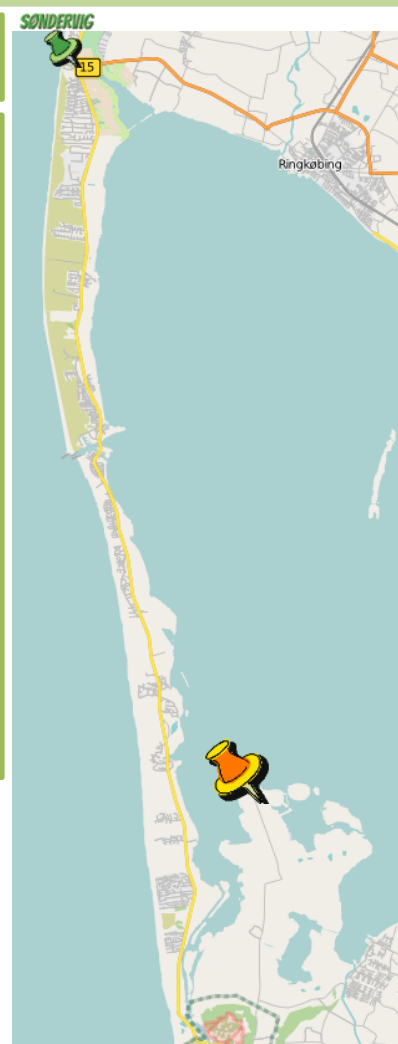
Der an der Nordspitze gelegene Turm ist per Auto allerdings nur begrenzt erreichbar – nur Sonntags (teilweise auch Freitags) ist die Zufahrt erlaubt, die genauen Zeiten sind Monatsabhängig und zu bestimmten Zeiten ist komplett gesperrt (November bis Februar).

Im Informationszentrum findet man einen Ausblick und Informationstafeln, um sich über die breit aufgestellte Vogelwelt der Region informieren zu können.

Die Gegend ist ein wichtiges Rastgebiet für Zugvögel, das erst durch Versandung vor einigen hundert Jahren entstanden ist. Bereits seit 1898 wurde hier ein Schutzgebiet definiert.

So wird Schwimm- und Watvögeln bei ihrem Zug von Skandinavien und Sibirien in den Süden ein Ruheplatz geschaffen, in der Spitzenzeit im Juli und August sind es zehntausende Tiere.

Bitte die Natur und Vogelwelt respektieren – die Vögel sollten niemals unnötig gestört werden, nicht Anhalten und Aussteigen (außer am Informationszentrum) oder die Wiesen betreten.



# Ringkøbing Fjord - Norden - Kloster, Ringkøbing

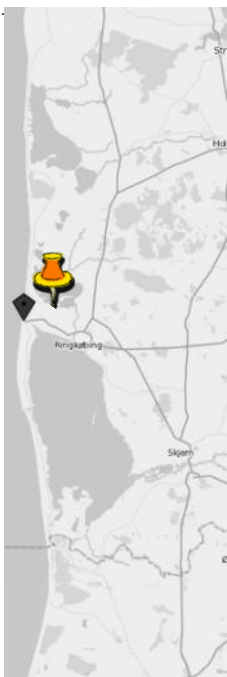


## Ringkøbing Fjord - Norden - Kloster, Ringkøbing

## Kloster Design – Kerzenzieherei, Kerzenshop und Designartikel



5,5km



Klostervej 98, Kloster, 6950 Ringkøbing  
<http://www.charlyscafe.dk/kloster-design-2>

Hier findet man Kerzen aller Varianten inklusive entsprechenden Ständern, eine Kerzenzieherei zum Selberziehen, geschmackvolles Kunsthandwerk und Designartikel.

Kloster liegt etwas abseits der Verbindungsstraße zwischen Søndervig und Ringkøbing.

Wer schon einmal selbst Kerzen gezogen hat, wird fast sicher zum Wiederholungstäter – der Kreativität sind durch die breite Auswahl an Farben und die Möglichkeiten, die selbst gezogenen „normalen“ Kerzen durch Verdrehen, Einschneiden, Plätten und anderer fraglicher Methoden zu manipulieren keine Grenzen gesetzt.

Am Ende nimmt man dann sackweise selbst Gestaltetes mit nach Hause (Zahlung erfolgt per kg) – die romantischen Momente zurück im Ferienhaus oder zu Hause sind gesichert. Und auch die Kinder finden es klasse – ideal also auch, wenn es mal regnet und der Nintendo etwas Handwerklichem weichen soll ☺

Kloster Design hat nicht nur viel Wachs, sondern auch eine Menge fertiger Kerzen und Designartikel vom Handtuch, Kerzenständern über Weihnachtsschmuck bis zur Tischserviette zu bieten.



## Ringkøbing Fjord - Norden - Kloster, Ringkøbing

## Charly's Café – Café mit Anschluss zu Kloster Design



5.5km

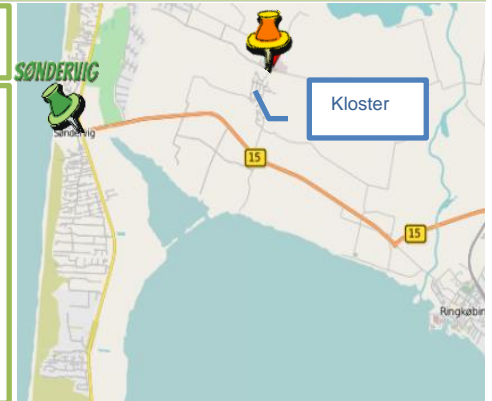


Klostervej 98, Kloster, 6950 Ringkøbing  
<http://www.charlyscafe.dk/charlys-caf-2>

Und auch das an Kloster Design angeschlossene „Charly's Café“ alleine ist schon einen (eher mehrere Besuche) wert. Die Spezialitäten - kleine, heiße Apfelkuchen mit Schlagsahne oder den Kakao aus echter Schokolade – sollte man unbedingt probieren - Vorsicht - Suchtgefahr!

Und da seit 2016 Café und Design glücklicherweise wieder unter einer Führung sind und die Trennwände weichen mussten lässt sich geschmackvolles Shopping, Kaffee-Genuss und Kerzenziehen ideal kombinieren.

Designwaren von Bo Bendixen, EE-I-EE-I-O und die leckeren, dänischen Bonbons von Møn Bolcher oder Almegården sind natürlich weiterhin zu finden.



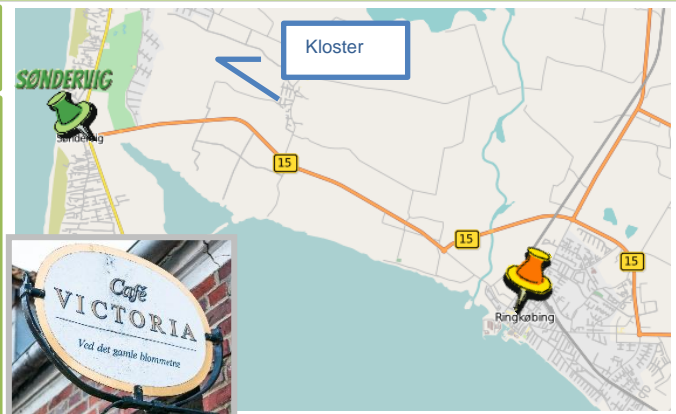
## Ringkøbing Fjord - Norden - Kloster, Ringkøbing

## Café Victoria – mitten in Ringkøbing




Torvet 10, 6950 Ringkøbing  
[Café Victoria auf Facebook](#)

Lust auf ein gutes Frühstück oder Hunger am Nachmittag? Oder einfach einen Kaffee in gemütlicher Atmosphäre?  
 Das Café Victoria liegt direkt am Marktplatz in Ringkøbing. Im Sommer findet man hinter der Tordurchfahrt einen wunderbaren Innenhof abseits des Trubels – mit freilaufenden Hühnern. Im urig eingerichteten Innenbereich findet man bei viel Betrieb auch im 1.Stock einen hyggeligen Sitzplatz teilweise mit Ausblick auf Rathaus und Marktplatz.  
 Wenn man also Hunger und Durst hat einfach probieren – eine gute Wahl mit leckerem Essen und freundlichem Personal !



9,5km

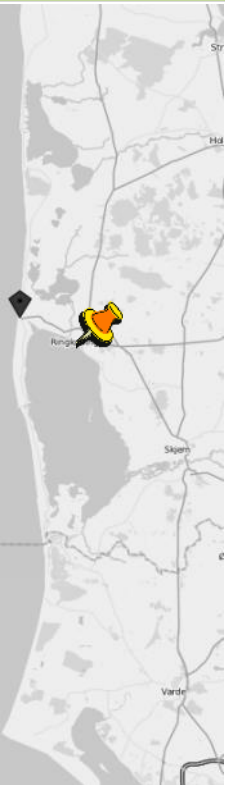


## Ringkøbing Fjord - Norden - Kloster, Ringkøbing

## Ringkøbing Museum



9,9km



Heringvej 4, 6950 Ringkøbing  
[www.levendehistorie.dk](http://www.levendehistorie.dk)

Das Heimatmuseum im Herzen Ringkøbings beherbergt neben vielen interessanten historischen Artefakten auch die Ausstellung „Flugzeuge in der Nacht“ in der Involvierung Dänemarks im 2. Weltkrieg und im speziellen die am Ringkøbing Fjord abgestürzten 19 alliierten Flugzeuge thematisiert werden. Auch ein erst 2008 in einem Wintersturm bei Kryle wieder freigespülter Bunker mit Original-Inventar und seine Geschichte werden dargestellt. Eine Butik lädt zum Stöbern in Süßigkeiten, schönen Alltags-Gegenständen und Retro Artikeln ein.



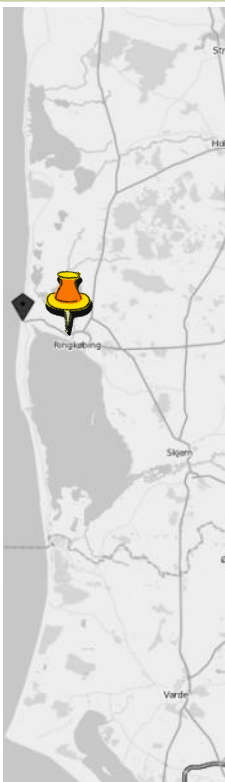
Ringkøbing Fjord - Norden - Kloster, Ringkøbing

Gammel Sogn Kirke - Kirche



6,7km

Gammel Sogn Kirkevej 5, 6950 Ringkøbing  
<http://sogn.dk/gammel/>



Viele dänische Kirchen in ihrer weißen Schlichtheit strahlen eine geradezu „göttliche“ Ruhe und Erhabenheit aus. Meist sind sie etwas außerhalb in wunderschöner Landschaft gelegen. Ein direkt angeschlossener Friedhof - mit Mauern umgeben - sind Standard. In der Gegend rund um Søndervig und die Fjorde findet man einige dieser Exemplare, mein Favorit ist die Gammel Sogn Kirke zwischen Søndervig und Ringkøbing direkt am Fjord. Nicht ganz weiß, sondern mit partieller Steinfassade, schaut sie direkt auf den Fjord und ist dadurch auch perfekter Startpunkt für einen Spaziergang entlang des Ufers.

Der romanische Chor und Schiff der Kirche stammen von der Bauzeit um etwa 1170. Damals war der Turm etwa 12 Meter höher und diente sowohl für den Fjord als auch die Nordsee als Seezeichen.

Die Kirche bietet Fresken aus der frühen Zeit der Finalisierung an der Nordwand im Westen (der Teufel in tierischer Form), später in der Renaissance entstand das Altarbild, einige Gemälde stammen aus dem 18. Jahrhundert, die Orgel stammt von 1977, die Kanzel stammt von etwa 1600 - ein wahres Patchwork über die Jahrhunderte.

Die Glocke von 1611 stammt von dem Hamburger Hans Siop. Bei einer Renovierung 1968-1969 fand man in der Dachkonstruktion Runenschnitzereien in Holz-Balken, die wahrscheinlich auf eine frühere Holzkirche hindeuten.

Die Friedhöfe, die mit eher bescheidenen Natursteinen als Grabsteinen ebenfalls Einfachheit und Frieden ausstrahlen, sind schon alleine einen Besuch wert – es bleiben aber Friedhöfe, auf denen man sich zurückhaltend zeigen sollte.

Der direkt an der Kirche liegende Fjord-„Hafen“ diente bis 1869 als Landeplatz für kleine Boote der Besucher.

Neben der Kirche befindet sich das Gebäude der alten Pfarrkirche.



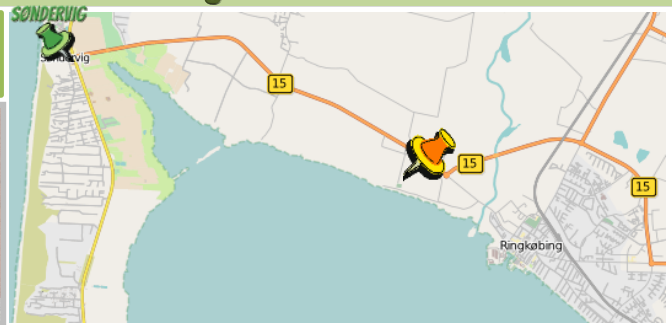
## Ringkøbing Fjord - Norden - Kloster, Ringkøbing

## Den Gamle Skolestue – Alte Schulstube bei der Gammel Sogn Kirke



6,7km

Gammel Sogn Kirkevej 5, 6950 Ringkøbing



Direkt bei der Gl. Sogn Kirche ist ein Backsteinhaus zu finden. Betritt man das Haus durch die Tür ganz rechts (obiges Schild und ein Verweis zur Toilette sind auf der Außenmauer zu finden) und öffnet die Tür links hinten im Vorraum gelangt man in das alte Klassenzimmer.

Jahrelang besuchte ich die Kirche und erst jetzt bemerkte ich den freien Eintritt in frühere Tage. Der Raum bringt einen direkt einige Jahrzehnte zurück: Ebenso klassische wie unbequeme Holzbänke, Tafel statt Beamer, ein Holzofen, alte Landkarten und einige Exponate in einem Schrank nebst Bildern vergangener Tage.

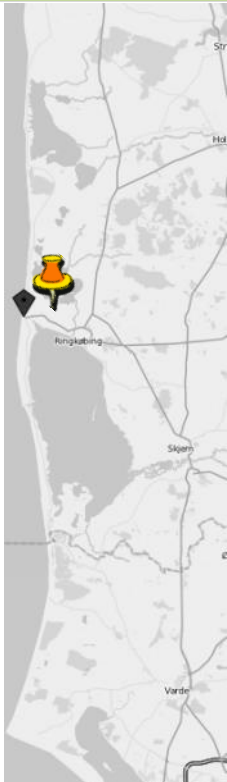


## Ringkøbing Fjord - Norden - Kloster, Ringkøbing

## Nysogn Kirke - Nysogn Kirche





5,3km



Klostervej 74, Kloster, 6950 Ringkøbing  
<http://sogn.dk/ny/>

Um 1225 erbaut, enthält die Nysogn Kirche junggotische wie auch romantische Elemente und gilt als fünftgrößte Dorfkirche im Land. Um 1450 wurde sie –ursprünglich Turm-los gebaut – um einen Doppelkreuzraum nach Nord und Süd erweitert – dadurch erreichte sie die heutigen Maße von etwa 31m x 23m mit einer Turmhöhe von etwa 21m.



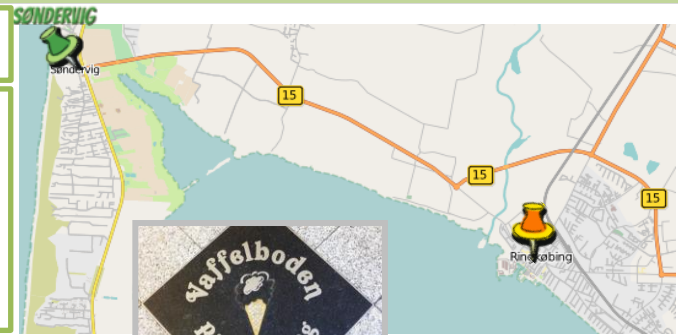
## Ringkøbing Fjord - Norden - Kloster, Ringkøbing

## Vaffelboden Ringkøbing - Eisdiele &amp; Imbiss

9,5  
Km

Torvet 8 - 6950 Ringkøbing  
<http://www.vaffelboden.dk/>

Eines der leckersten Stationen im Herzen Ringkøbings - für die ganze Familie. Egal ob die vielfältigen Eis- und Softeis-Varianten in selbstgebackenen Waffeln oder typisch dänische Hotdogs, Sandwiches oder Kaffee- hier wurden wir noch nie enttäuscht. Ebenso wenig vom perfekten, immer freundlichen Service - bis zum Hund! Tak, Ulrich!



Ringkøbing Fjord - Norden - Kloster, Ringkøbing

Adventure Park Ringkøbing

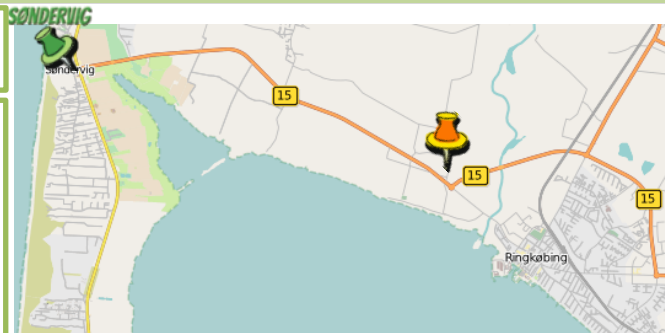


7,1 Km



Søtangevej 1 - 6950 Ringkøbing  
<http://www.adventure-park.dk/de/>

Abenteuer-Minigolf – einfallsreiche Bahnen umgeben von Blumen, Wasser, Steinen. So mancher Ball landet in den Wassergräben und so manche Bahn stellt eine Herausforderung dar.  
Der Adventure Park umfasst ebenfalls weitere Outdoor- (Minigolf, Fußball- und Handballgolf, Bowling) und Indoor-Aktivitäten (Schuss-Simulator, Spielehalle, Kinderland, Snooker und Café).

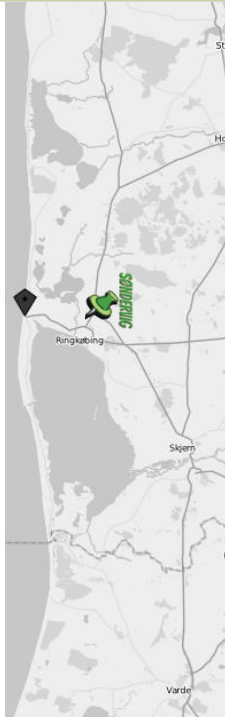


## Ringkøbing Fjord - Norden - Kloster, Ringkøbing

## Keramikkens Hus – Keramik &amp; Haitianische Kunst



14,4 km

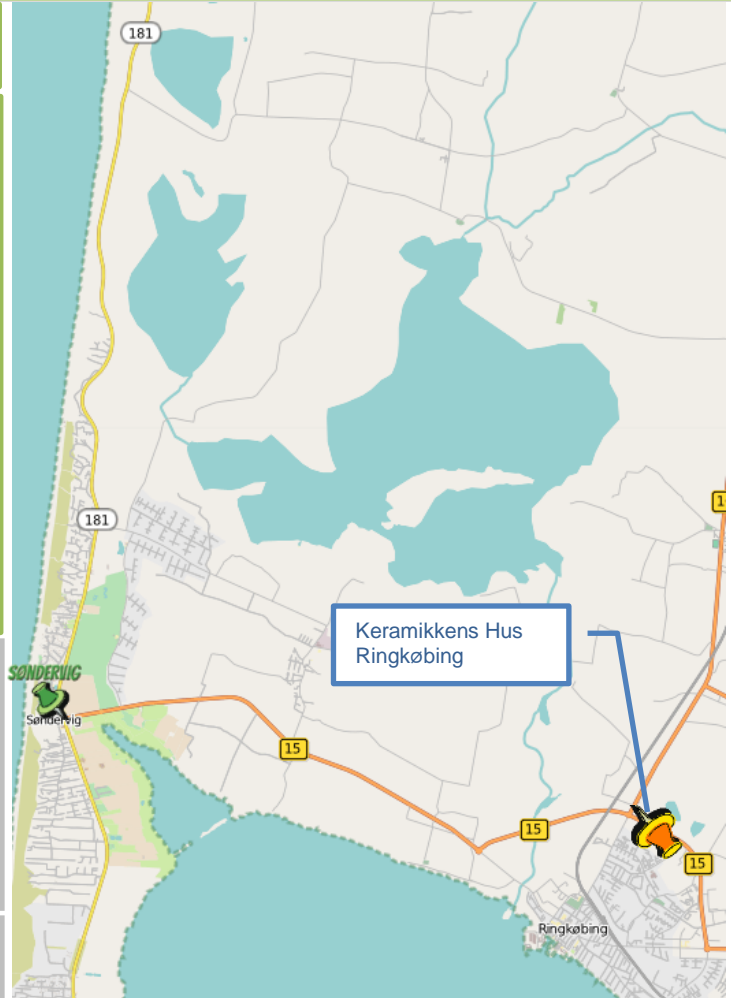


Ndr. Ringvej 14, 6950 Ringkøbing

Denmark meets Haiti – Wundervolle, vor Ort produzierte Töpfereikunst kombiniert mit internationaler Kunst (Plastiken, Gemälde, Holzschnitzereien) – mit Schwerpunkt Haiti.

Beide Werkstätten (die zweite ist oberhalb des Stadil Fjords zu finden - siehe Bereich „Ulfborg, Stadil Fjord bis Nissum Fjord“) sind definitiv eine Besuch wert, in Stadil ist neben Keramik und Galerie auch noch ein sehr gemütliches Café inmitten der farbenfrohen Kunst zu finden – der Kuchen selbst ist auch ein Kunstwerk und dürfte den Kaloriengehalt zweier Mahlzeiten abdecken – lecker!

Die kreativen Keramiken bieten sich als langlebiges und nutzvolles Souvenir ebenso wie als Gebrauchsgegenstand an – Urlaubserinnerung bei Nutzung garantiert!



## Ringkøbing Fjord - Norden - Kloster, Ringkøbing

## Havne Grillen - Fast Food am Hafen

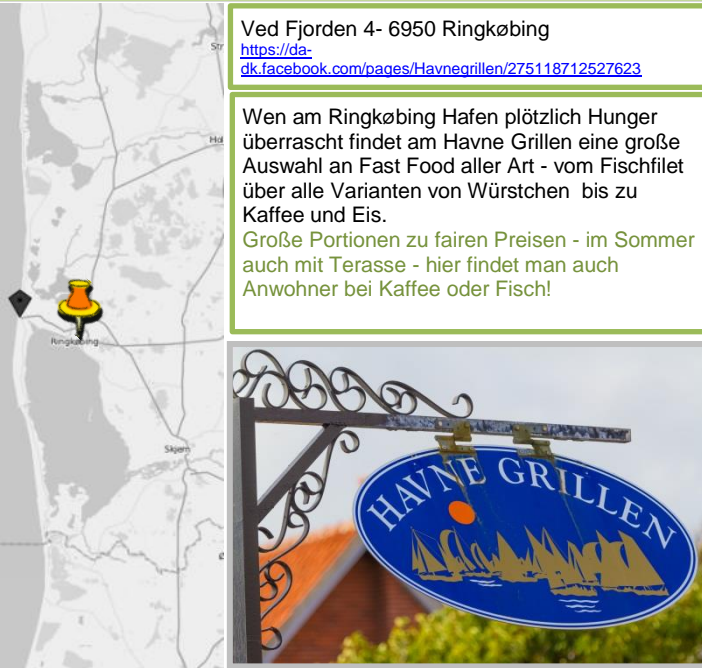
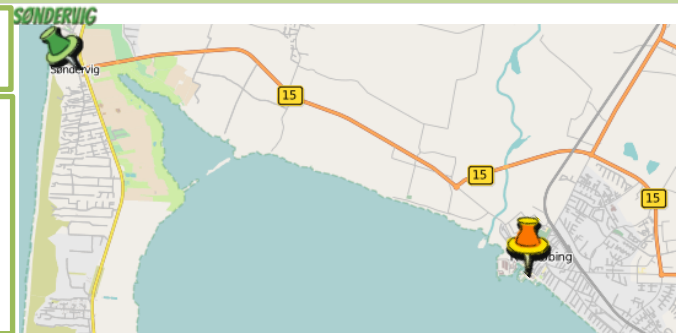
9,5  
Km

Ved Fjorden 4- 6950 Ringkøbing

<https://da-dk.facebook.com/pages/Havnegrillen/275118712527623>

Wen am Ringkøbing Hafen plötzlich Hunger überrascht findet am Havne Grillen eine große Auswahl an Fast Food aller Art - vom Fischfilet über alle Varianten von Würstchen bis zu Kaffee und Eis.

Große Portionen zu fairen Preisen - im Sommer auch mit Terasse - hier findet man auch Anwohner bei Kaffee oder Fisch!



Ringkøbing Fjord - Norden - Kloster, Ringkøbing

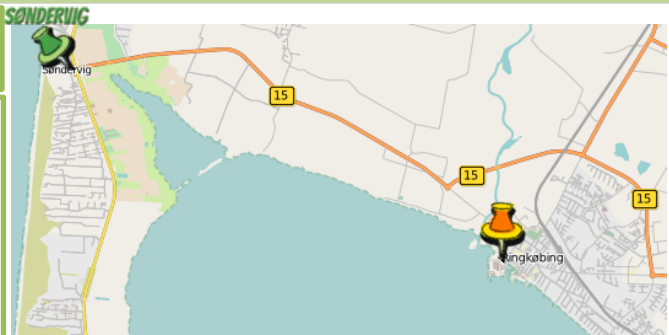
**Fiskehuset – Fischkreationen im Hafen oder zu Hause**



9,5 Km

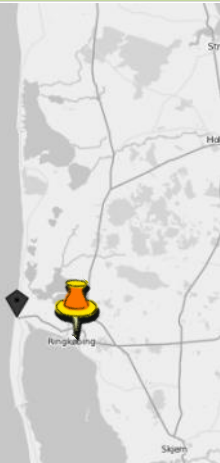
Havnepladsen 4, 6950 Ringkøbing  
<https://fiskehuset-ringkoebing.dk>

Fisch pur oder in vielerlei Kreationen verfeinert – am Hafen von Ringkøbing wird man fündig. Neben dem Geschäft kann man im Anbau (im Sommer auch draußen) die Spezialitäten mit Blick auf den idyllischen Hafen gleich verzehren oder das Ganze einfach mit ins Ferienhaus nehmen. Das Besondere ist die Auswahl, die mittels Ankreuzzettel vor der Bestellung steht – so hat man genug Zeit das „Was“ und „Wieviel“ des Buffets in Ruhe auszusuchen.



## Ringkøbing Fjord - Norden - Kloster, Ringkøbing

## Café Teske – Genuss und Antiquarisches

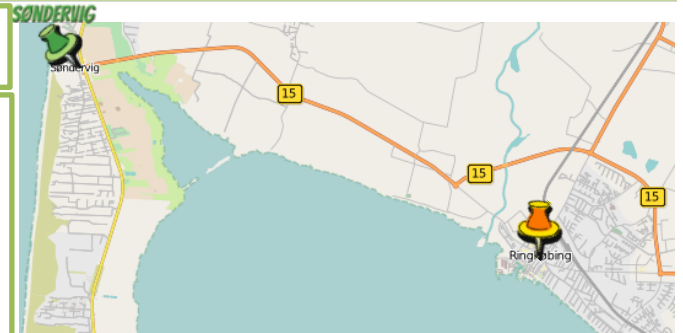
9,5  
Km

Østergade 6 - 6950 Ringkøbing  
<https://www.facebook.com/Cafeteske>

Ein Café der besonderen Art .... neben Kaffee und Kuchen, Getränken und Snacks (Burger, traditionelles Essen) bekommt man eine einmalige Atmosphäre in dem alten Ziegelsteinhaus, das einen in der Zeit zurückversetzt.

Ultragemütlich und noch dazu gefüllt mit allerlei Kuriosen und Antiquarischem. Das Besondere: Alles ist verkäuflich, sogar die Stühle auf denen man sitzt!

Auch im Innenhof findet sich bei schönem Wetter ein gemütlicher Sitzplatz – und die Mitarbeiter sind äußerst freundlich, so dass man sich einfach wohl fühlt – hyggelig eben!

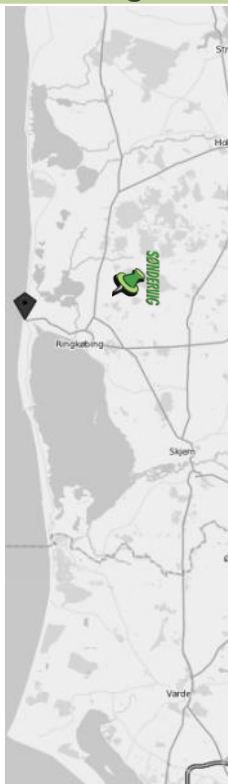


## Ringkøbing Fjord - Norden - Kloster, Ringkøbing

## Fiske- og Familiepark West ApS - Erlebnispark

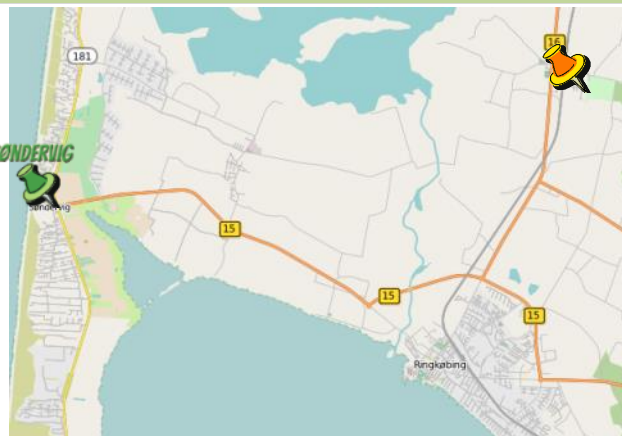


15,5 km



Hovervej 56-58, 6950 Ringkøbing  
<http://www.familieparkwest.dk/de/willkommen.html>

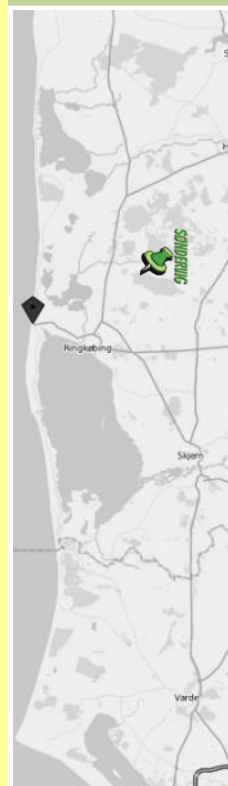
Eine interessante Ansammlung verschiedenster Aktivitäten für die ganze Familie bietet der großzügig angelegte Park. Ob man Zelten oder Campen oder in einer Hütte übernachten will, oder einfach eine der vielen Attraktionen wie Schwebbahn, Elektroautos, Naturspielplatz, Bootfahren, Minigolf nutzen– oder eher im offenen wie auch überdachten Wasserland baden möchte – um die 30 Möglichkeiten lassen kaum Unterhaltungswünsche offen. Eher abschalten lässt sich das beim „Put and Take“ Angeln in der Hover Au oder einen von 4 Angelseen.  
 Dänemark ist schon lange nicht nur das Land für die erholungssüchtigen Nordsee-Liebhaber, die nur eine Hütte zum Glücklich sein brauchen ☺



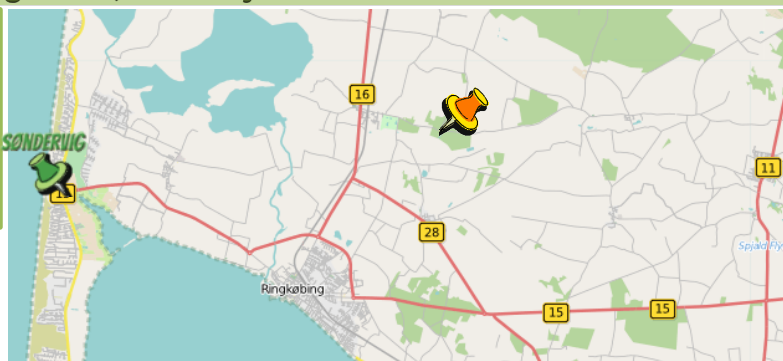
## Hover Å-dalen, Hover Kirche, Muldbjerg Mølle, Muldhøje Grab



23,6 Km



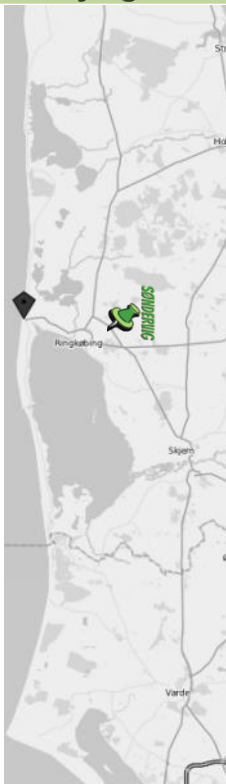
Marktplatz Hover, Hovervej  
 -  
 Hover Kirche  
<http://www.hoverkirke.dk>  
 -  
 Muldbjerg Mølle (Muldbjergvej 23, Muldbjerg)



Eine Wanderung durch Westjütlands Natur mit Wiesengebiete und Heide längs des Flusses Hover (Hover Å) Empfohlen wird als Startpunkt der Marktplatz von Hover (Über Hee den Hovervej folgend nach Hover). Etwa 1km Richtung Westen findet man die aus Granit erbaute Hover Kirche aus dem 12. Jahrhundert (<http://www.hoverkirke.dk/>).  
 Nach der Kirche geht es zum Fluss Hover und von dort Richtung Osten durch die Heide längs des Hover Tales nach Muldbjerg. Dort findet man z.B. die Muldbjerg Mølle (Muldbjergvej 23, Muldbjerg), eine Wassermühle aus dem 17. Jahrhundert.  
 In der Nähe des Muldbjerg Byvej 24 (wenn man rechts auf den Muldbjerg Byvej einbiegt) findet man vier Bronzezeitgrabhügel - das Muldhøje Grab. 1883 entdeckte man in dem langen Grabhügel in einem Eichensarg einen Mann mit der besterhaltenen Bronzezeit-Kleidung Europas - den Muldbjerg Mann, der 1365 vor Christus begraben wurde. Er hatte noch sein Bronzeschwert in einer Holzscheide bei sich. Er trug einen knielangen Wollmantel mit einem Ledergürtel und eine Wollmütze. Ausgestellt sind die Fundstücke übrigens im Nationalmuseum in København.  
 Wenn man den Muldbjerg Byvej wieder zurück Richtung Hover zum Ausgangspunkt geht, passiert man den Hestbæk (Pferdebach) - hier kann man um Mitternacht der Legende nach ein kopfloses Pferd antreffen.

## Ringkøbing Fjord - Norden - Kloster, Ringkøbing

## Laubjergs Rosenhave

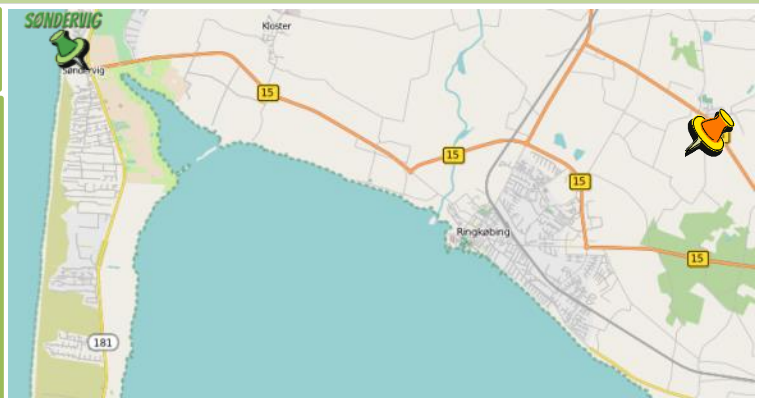
13,7  
km

[www.laubjergs-rosenhav.dk](http://www.laubjergs-rosenhav.dk)  
Borkvej 18, 6950 Ringkøbing

Öffnungszeiten 9.00-17.00,  
Samstags 9:00-16.00

Ein Paradies für Rosenliebhaber in  
einer ungewohnten – oder besser  
unerwarteten –Umgebung.

In der 1996 eröffneten Gartenanlage  
finden sich über 4000 Rosen – unter  
den 200 Sorten unter anderem auch  
historische Varianten.

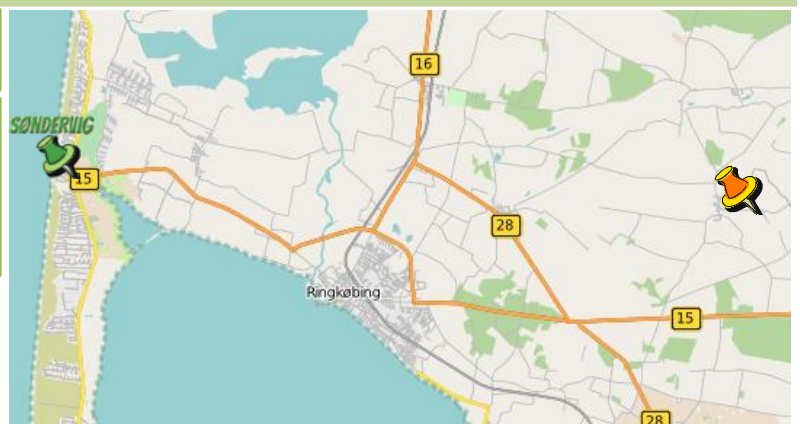


## Megalitanlægget i Ølstrup - Hünengräber

22,3  
km

Langdyssevej 1, Ølstrup,  
6950 Ringkøbing

Zwei Langhünengräber, einen  
45m langen Hügel, der ein  
Megalithgrab enthielt und mehr  
aus der jüngeren Steinzeit  
faszinieren Freunde der  
Megalithkultur

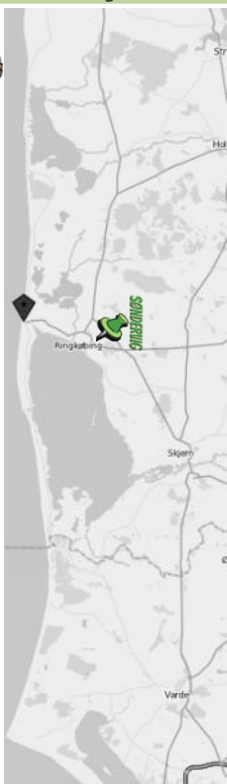


Ringkøbing Fjord - Norden - Kloster, Ringkøbing

Femhøjsande Plantage - Hundewald



14,4 km



Kærbyvej 2, 6950 Ringkøbing  
<http://www.hundeskovene.dk/hundeskov/femhojsande-plantage/>  
GPS:N56° 5' 15.482" E8° 17' 57.257"

Ein etwa 20ha großer Hundewald etwa 2km von Ringkøbing entfernt in Richtung Herning, der aber auf Grund seiner Größe auch zu ausgedehnten Wanderungen einlädt. Allerdings ist dieser nicht eingezäunt und zusätzlich können einem auch Mountainbiker auf der Strecke begegnen.

Am Westende gleich beim Parkplatz findet sich ein (in 2014 nicht mehr ganz frischer) Natur-Spielplatz mit Grillanlage.

Laminierte Karten für einen Orientierungslauf findet man am Eingang.



Eine Übersicht der dänischen Hundewälder findet sich auf folgenden Seiten:

- ▷ <http://fujihund.dk/hundeskov/hundeskovindex.htm>
- ▷ <http://daenemarkmithund.de/hundewaelder/>
- ▷ <http://www.hundeskovene.dk/>
- ▷ <http://www.vielskerhunde.dk/>



# Ringkøbing Fjord - Osten - Stauning, Skjern

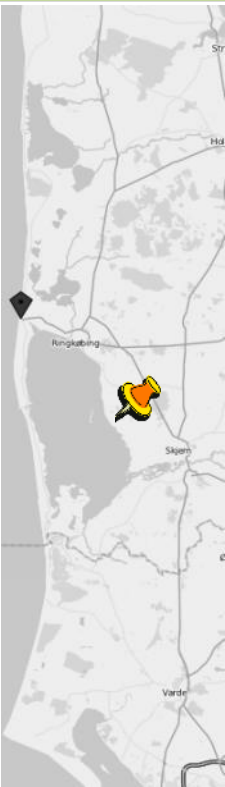


Ringkøbing Fjord - Osten - Stauning, Skjern

Danmarks Flymuseum – Stauning Airport

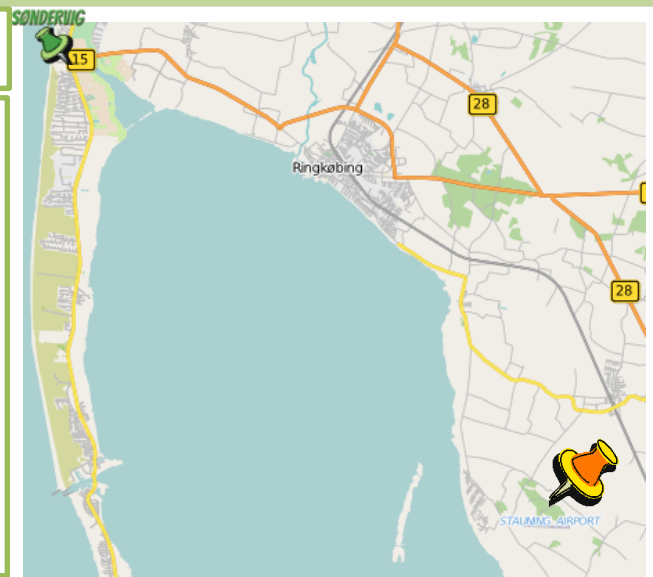


25,6 km



Lufthavnsvej 1, 6900 Skjern  
[www.flymuseum.dk](http://www.flymuseum.dk)

Ein Museum wie geschaffen für den Technik- und Flugzeugfreund –egal ob groß oder klein.  
 Um die 50 Veteranenflugzeuge aus den Jahren 1911 bis 2000 findet man hier auf etwa 7500m<sup>2</sup> Fläche – sowohl 11 dänische KZ-Modelle als auch internationale Fluggeräte sind in bestem Zustand zu finden - von Supermarine Spitfire Mk. IXe über Lockheed F-104 Starfighter bis zur Douglas DC-3 und vom Segelflieger-Eigenbau über jede Menge Modellflugzeuge bis zu der separaten Ausstellung dänischer Luftwaffen-Flugzeuge.  
 Im Sommer finden auch Flugtage statt, an denen die noch flugtauglich gehaltenen Oldtimer in Aktion zu sehen sind.  
 Neben dem Museum ist Westjütlands Flughafen – Stauning Airport- zu finden, der aber primär für Schul- und Privatflüge genutzt wird.



Ringkøbing Fjord - Osten - Stauning, Skjern


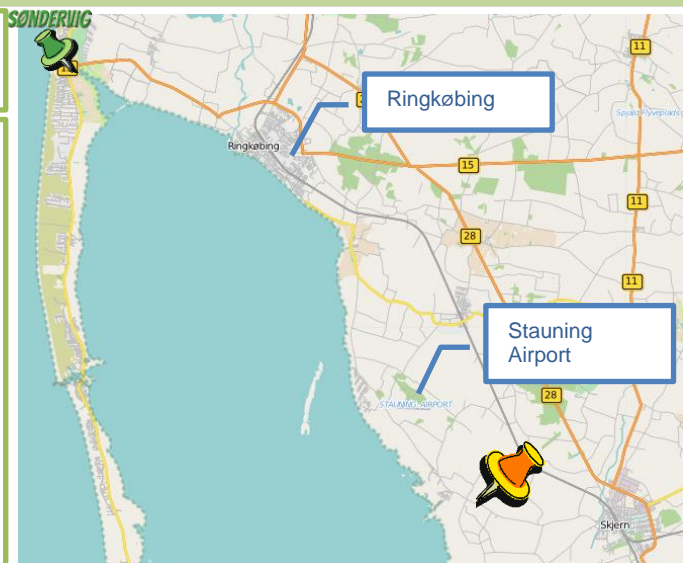
Stauning Whisky



28.4 km

Stauningvej 38, Stauning, 6900 Skjern  
[www.stauningwhisky.dk](http://www.stauningwhisky.dk)  
[info@stauningwhisky.dk](mailto:info@stauningwhisky.dk)

Die einzige Whiskydistillerie Dänemarks, die ausschließlich dänische Gerste und dänischen Torf verwendet – etwas für den Whisky-Enthusiasten. Neun Whiskyfreunde hatten 2005 die Idee, einen dänischen Whisky zu produzieren – initial als Hobby. Was mit der ersten Destillation im August 2006 begann, wurde erweitert und zum Geschäft ausgebaut. Die Destilliere kann besucht werden, ein Termin sollte abgestimmt werden - die Tour ist hochinformativ und das nachfolgende Tasting essentiell - um die richtige Flasche zum Mitnehmen auszusuchen ☺ Die Qualität ist außergewöhnlich und braucht den Vergleich mit den besten schottischen Whiskys absolut nicht zu scheuen - dies ist Whiskymanufaktur statt Massenproduktion!

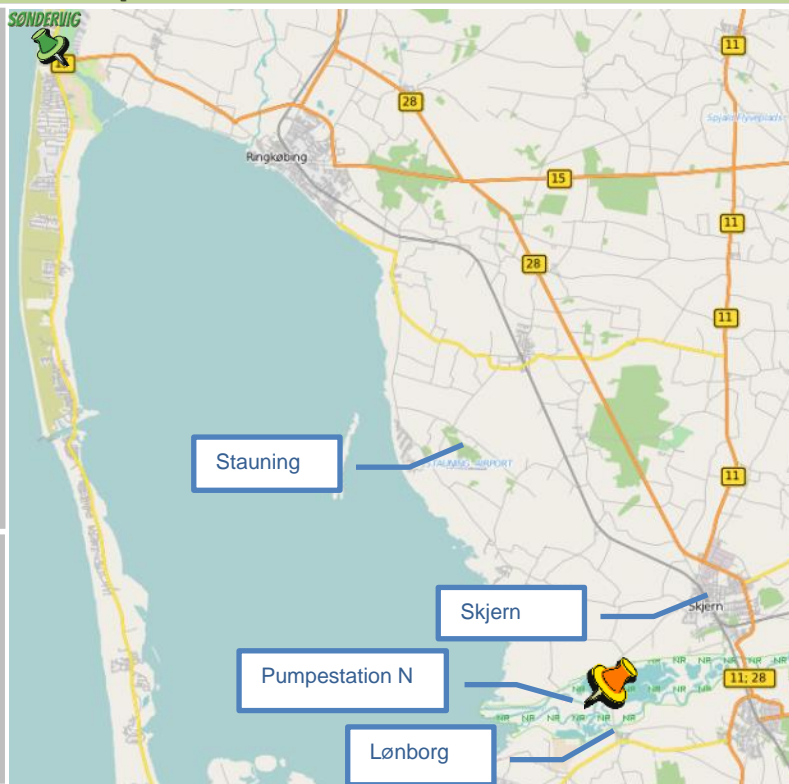
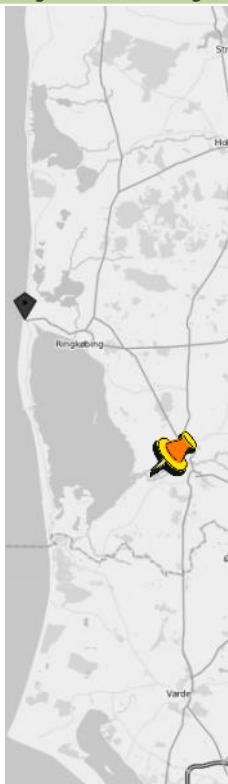


## Ringkøbing Fjord - Osten - Stauning, Skjern

## Skjern Å / Skjern Enge (Skjern Aue) - Nationalpark



41,7 km



Lønborg (guter Startpunkt mit Parkmöglichkeit: Lønborg Kirke) - Oder: Skjernåvej, DK-6900 Skjern, Parkplätze ausgeschildert)

<http://www.naturstyrelsen.dk/Udgivelser/Vandretursfoldere/atilaa/Skjern.htm>

<http://www.naturstyrelsen.dk/Naturoplevelser/Beskrivelser/Vestjylland/SkjernEnge/>

Skjern Enge ist ein 2009 anerkanntes, 22ha großes Au-Wiesen- Naturschutzgebiet im Tal des Flusses Skjern (Skjern Å) – einer der sieben Nationalparks Dänemarks. In den 60er Jahren sorgte ein großes Entwässerungsprojekt mit großen Pumpstationen für die Trockenlegung des Gebietes und aus Wiese und Sumpf wurden 4000ha Ackerflächen.

Glücklicherweise ging der Trend zurück zur Renaturierung und etwa 2200ha – das Skjern Å Naturprojekt - dürfen wieder zu Feuchtwiesen, Seen und Sümpfen werden – Nordeuropas größtes Renaturierungsprojekt. Das Gebiet bietet mit Informationstafeln, Rastmöglichkeiten, Seilfähren zum spannenden Übersetzen über Flussarme und viel Naturlandschaft mit Vögeln, aber auch Nutztieren, eine herrliche Umgebung für Wanderungen. Ein guter Startpunkt – auch zum Parken – ist die Lønborg Kirke. Hier sind auch Tische und Bänke auf der Anhöhe bei der Kirche zu finden, von denen ein weiter Ausblick auf das Fluss-Delta und die Wiesen möglich ist. Es gibt mehrere Rundwege (unter den Links sind Flyer mit Detailinformationen zu finden).

Viele Parkplätze, teilweise mit Aussichtstürmen, Informationstafeln, Rastmöglichkeiten und Toiletten, bieten weitere Startpunkte für Ausflüge. Beispiel hierfür ist die „Pumpestation Nord“ nördlich von Lønborg. Auf der alten Pumpenstation, die früher der erwähnten Entwässerung diente, ist eine Aussichtsplattform mit weiter Sicht auf das Flussgebiet, und von hier aus kommt man auch schnell zu den spannenden Fluss-Fähren, die man mit Muskelkraft am Stahlseil über den breiten Fluss ziehen muss (darf ☺).

Ein paar Stunden sollte man für eine gemütliche Runde auf jeden Fall einplanen – inklusive Picknick natürlich. Alles ist kostenlos. Und unbezahlbar sind die Ruhe und die Natur, die man finden kann.



#### Hier zu entdecken:

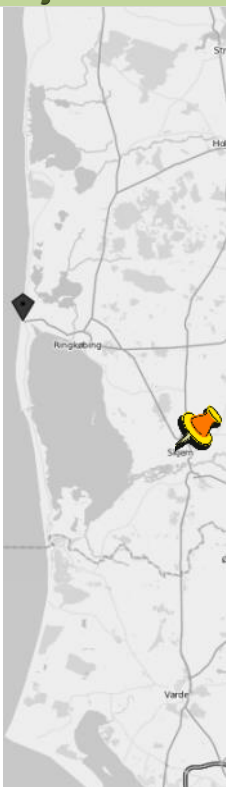
- Kühe ☺
- Kiebitze
- Seeadler
- Möwen
- Löffler
- Brachvögel
- Graugänse
- Kurzschnabelgänse
- Pfeifenten
- Stockenten
- Krickenten
- Spießenten
- Schnatterenten
- Löffelenten
- Rohrweihen
- Graureiher
- Schwäne
- Lachse

## Ringkøbing Fjord - Osten - Stauning, Skjern

## Skjern Vindmølle - Windmühle

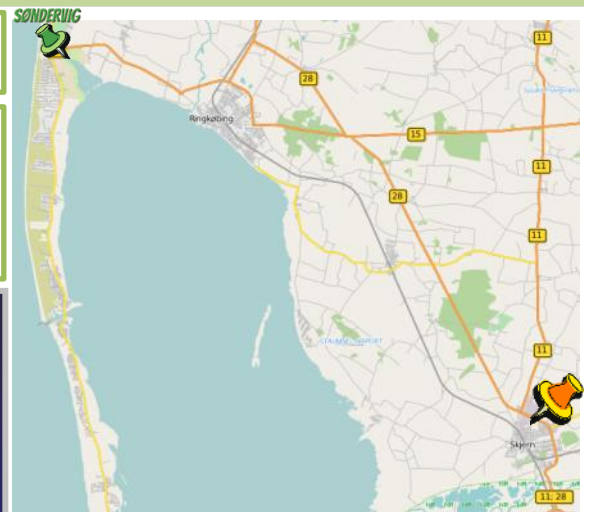


34,8 km



Marupvej 25 A, 6900 Skjern  
[www.levendehistorie.dk](http://www.levendehistorie.dk)

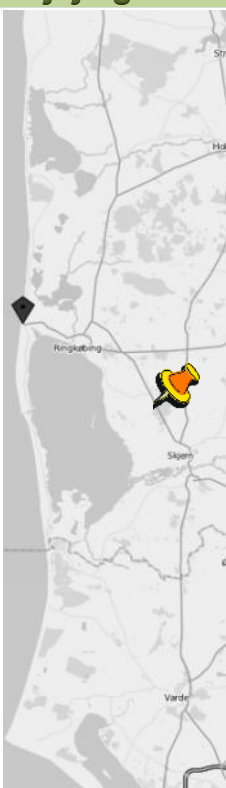
Schöne Windmühle mit regelmäßigen Kunstausstellungen. Jeden Mittwoch Vorführung des noch funktionierenden Mahlwerkes. 1882 erbaut und 1917 an den heutigen Ort verlegt.



## Dejbjerg Hede / Dejbjerg Plantage

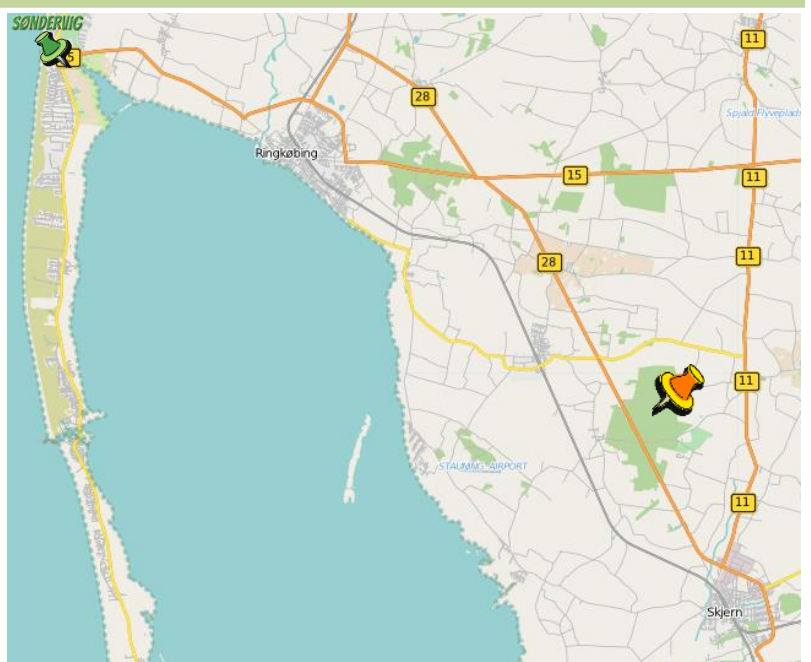


22,9 km



Dejbjerg Hede, 6900 Skjern

3 markierte Routen laden zu Touren mit der Familie ein (die Wege haben Wald- oder Sandboden und einfach zu begehen). Das 118ha große Heidegebiet, das unter anderem von Dänischen Heideverein (Det Danske Hedeselskab) gepflegt wird und unter Naturschutz steht, bietet bei gutem Wetter von den Hügeln im Westen Ausblicke zum Ringkøbing Fjord und der Nordsee sowie der Skjern Enge. Die Parkplätze sind Dank Tischen und Bänken Picknickgeeignet.

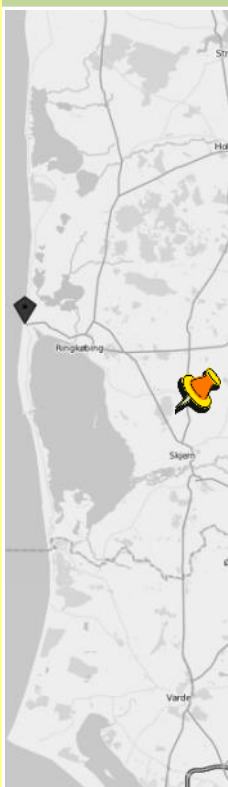


## Ringkøbing Fjord - Osten - Stauning, Skjern

## Bundsæk Mølle - Wassermühle



34,2 km

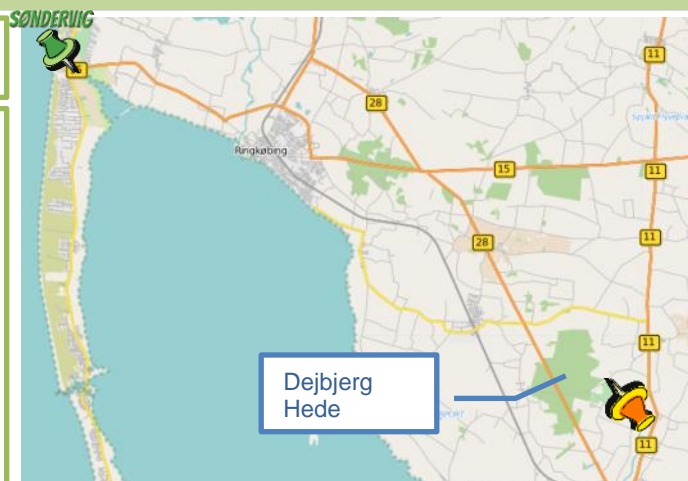


Bundsækvej 27, 6900 Skjern  
[www.levendehistorie.dk](http://www.levendehistorie.dk)

Eine von den wenigen Wassermühlen Westjütlands – und die einzige, die noch in Betrieb ist – lädt zum Besuch und zum Probieren des selbstgebackenen Steinofenbrots und des Kaffees in der Mühlenstube ein. Die alte Schmiede, die Bäckerei und die Wassermühle werden im Sommer wieder in Betrieb genommen und historisch wiederbelebt.

Während des Jahres gibt es wechselnde Ausstellungen sowie Markttag und einen Weihnachtsmarkt.

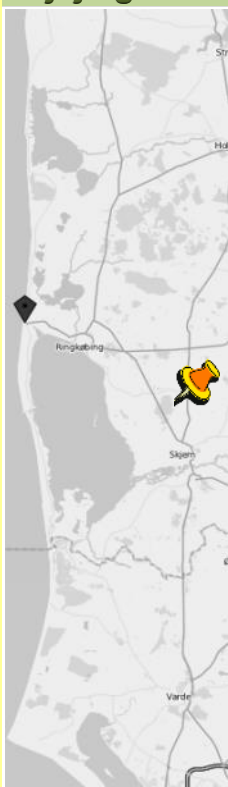
In direkter Nähe ist auch die Attraktion Dejbjerg Jernalder zu finden.



## Dejbjerg Jernalder – Eisenzeit-Erlebnis



34,1 km

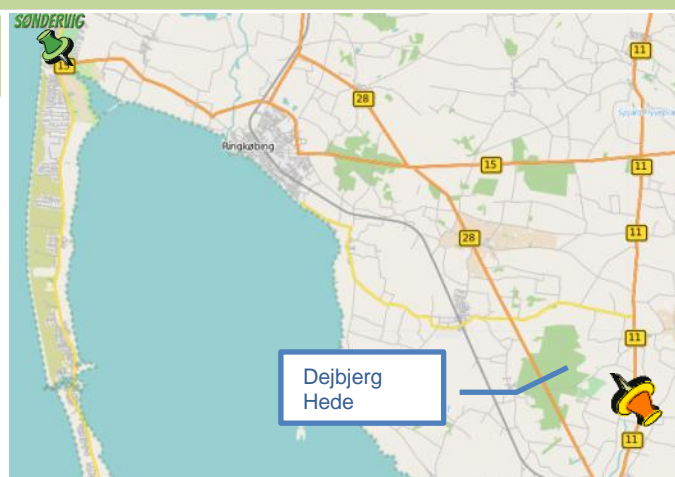


Bundsækvej 4A, 6900 Skjern  
[www.levendehistorie.dk](http://www.levendehistorie.dk)

Das Freilichtmuseum versetzt die Besucher zurück in die Eisenzeit. Dank der Familien, die sich hier in die Zeit vor 2000 Jahren zurückversetzen lassen, sind die historischen Höfe, die Äcker, Wiesen, Wald und das Opfermoor während der Sommermonate belebt. Bogenschießen, Holz- und Lederarbeiten, Felder bestellen, Kochen und Tierhaltung werden demonstriert – an einigen der Aktivitäten kann man auch selbst teilnehmen.

Eine Rekonstruktion des etwa 2000 Jahre alten und etwa 1890 entdeckten Dejbjergwagens ist im dazugehörigen Museum zu finden.

In direkter Nähe ist auch die Attraktion Bundsæk Mølle zu finden.

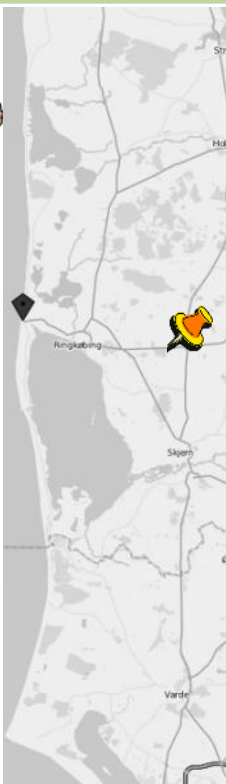


Ringkøbing Fjord - Osten - Stauning, Skjern

WOW-Park Løvstrupgård – Freizeitpark in und unter Bäumen



27,5 km




Løvstrupvej 1, 6900 Skjern, <http://www.wowpark.dk>

Ein einmaliges Erlebnis unter Baumwipfeln – der naturnahe Freizeitpark hat aber neben den – auch für kleinere Kinder sicheren – Ausflügen zwischen Bäumen auch am Boden einiges zu bieten.

Stockbrot backen oder Popcorn über dem offenen Feuer bereiten, Seilbahnen rutschen, Baumstammbalancieren für Fortgeschrittene oder mit Riesenbällen ein „Fußball-“, Spielchen auf dem Hochnetz: Überall finden sich kleinere und größere Attraktionen im weitläufigen Waldgelände.

Den Baumwipfelgarten erklimmt man auf schräg nach oben führenden Netzen. Oben angekommen kann man zwischen den bunten Baumhäusern hin- und herpendeln um dann auf den zahlreichen Rutschen wieder auf den Boden gelangen.

Unten finden sich dann für die außer Atem geratenen (meist Eltern ©) auch gemütliche Hängematten. Eine echte Empfehlung, wenn man Spaß ohne Achterbahnen sucht.

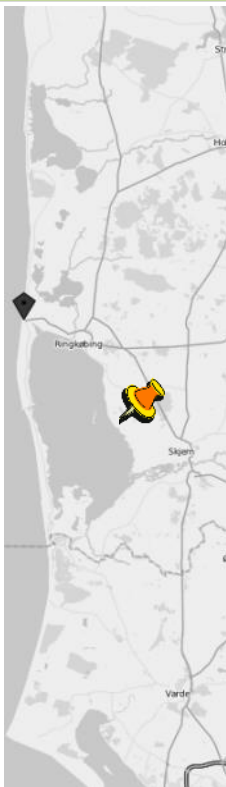


## Ringkøbing Fjord - Osten - Stauning, Skjern

## Stauning Batteri - Bunkeranlagen

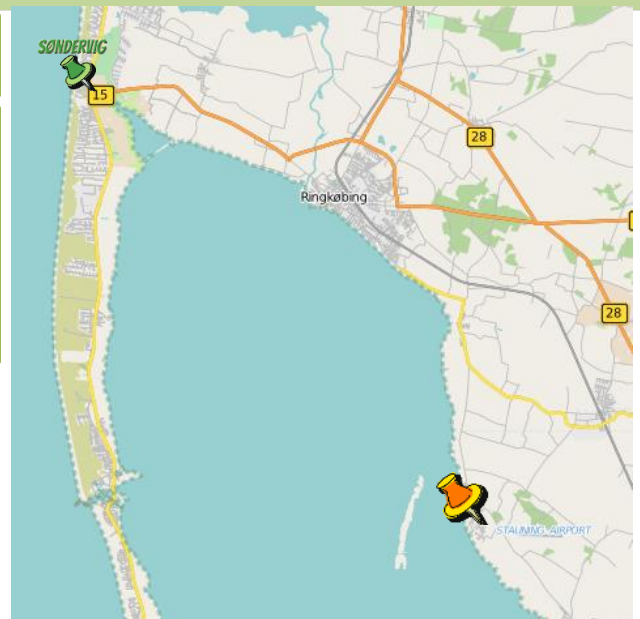


23km



Stauning Batteri, Halby, 6900 Skjern

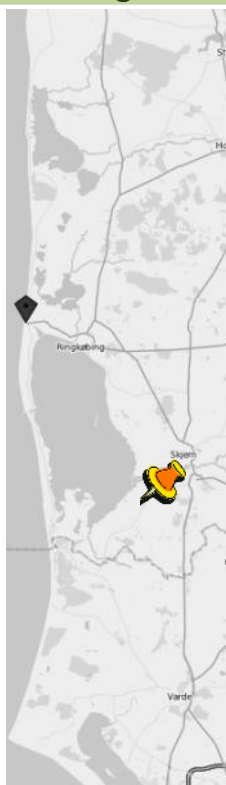
Ein weiteres Relikt der Vergangenheit - eine Ansammlung von Bunkern, die während des zweiten Weltkrieges mit Kanonen bestückt errichtet wurde, um die Hafeneinfahrt von Hvide Sande zu beschützen und eine Truppenlandung zwischen Nymindesgab und Houvig zu verhindern. Die Anlagen sind kaum zugänglich, da die Umgebung als Weidegebiet eingezäunt ist.



## Lønborg Hede - Heidelandschaft



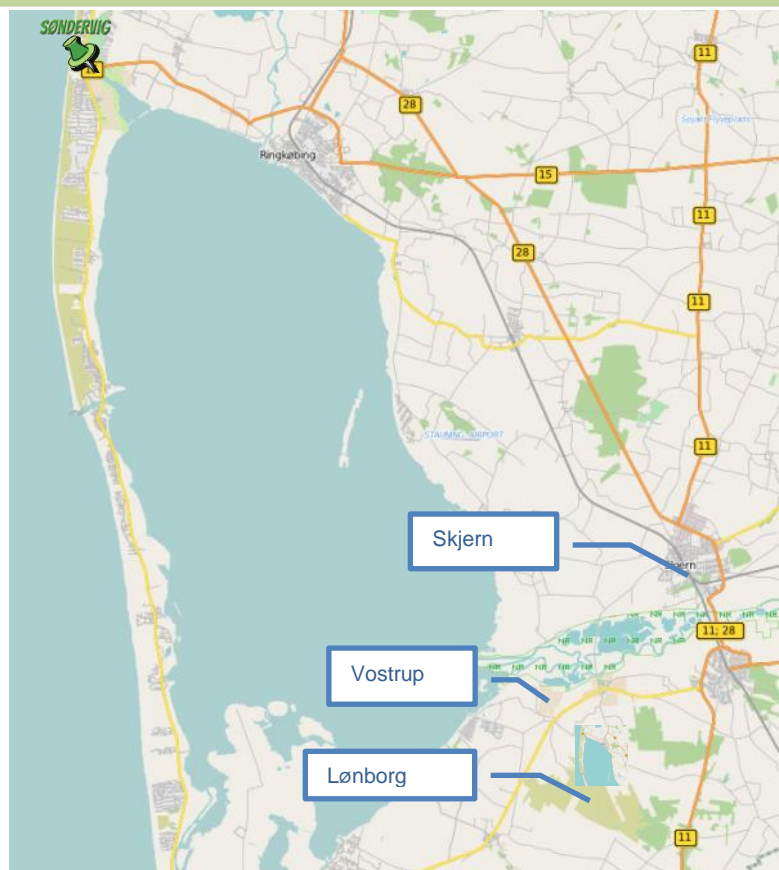
43,6 km



Vostrup, Ende Fjerbækvej, Skjern

Die Ruhe bei einem Ausflug in die nahe Vostrup gelegene Lønborg Heide genießen – Vogelgesang, Heidemoor und Blumen in einer nahezu unveränderten Naturlandschaft.

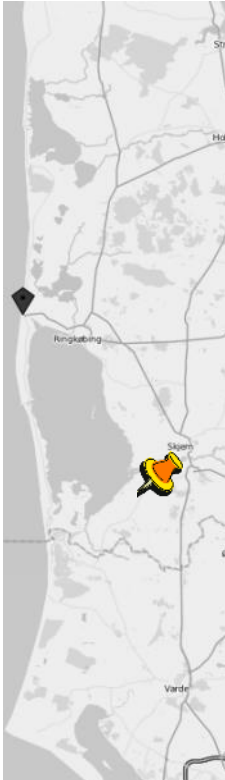
Einen Blick über die Heide kann man auch schon von der Düne am Parkplatz am Ende des Fjerbækvej werfen ...



## Uldgården in Fjerbæk (Bauernhof)



45,1 km

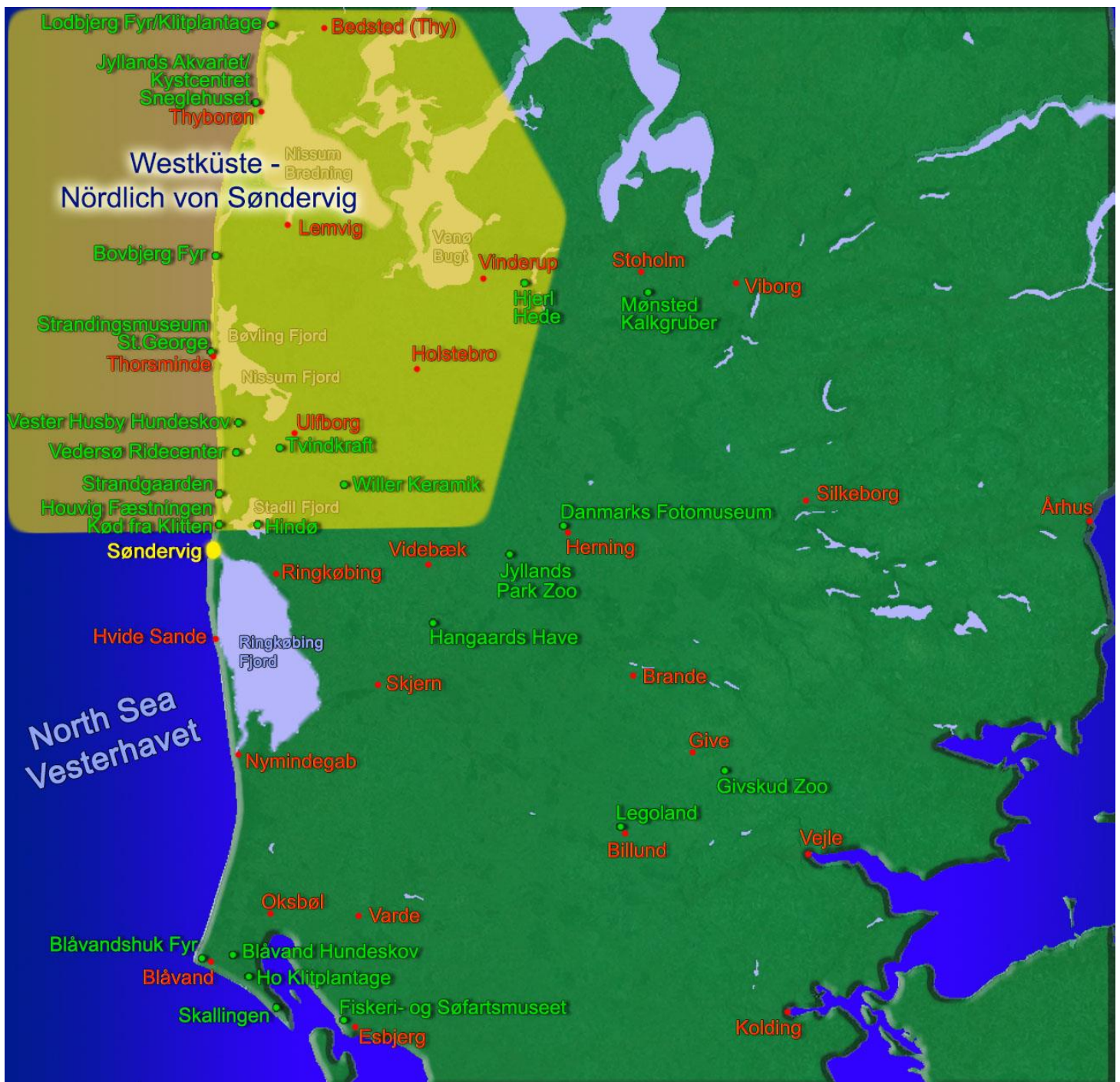


Fjerbækvej 12, Vostrup, 6880 Tarm  
<http://www.uldgaarden.dk>

Nahe der Lønborg Hede liegt der Bauernhof Uldgården, auf dem Strickwaren, Garne, Felle sowie Geschenke und Kleidung zu finden sind. Wer also im Urlaub am besten beim Stricken abschalten kann, findet hier Nachschub ... und schottische Hochlandrinder und gotländische Pelzschafe ....



## Westküste - Nördlich von Søndervig



## Westküste - Nördlich von Søndervig

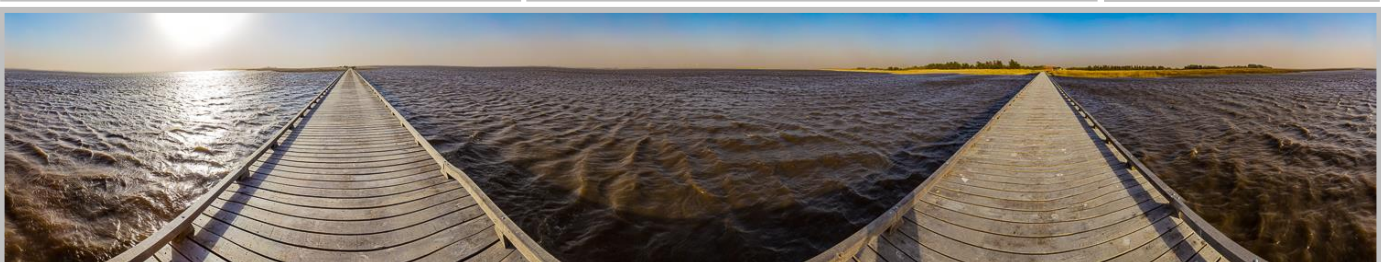

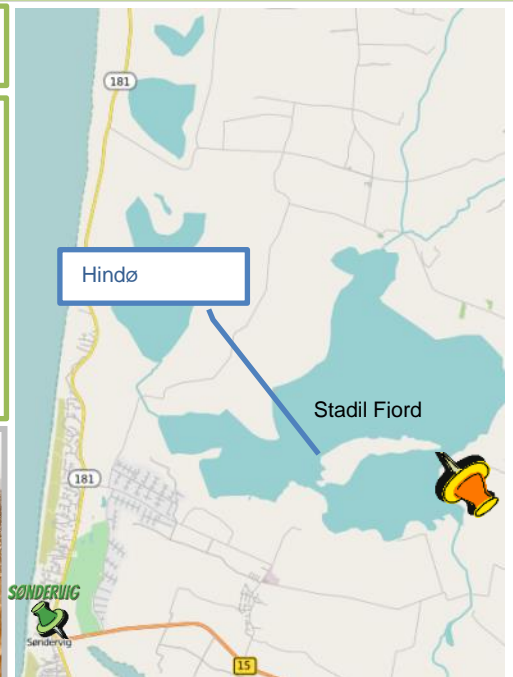

## Insel Hindø



19,2km

Agersbækvej 22-26, Hee, 6950 Ringkøbing

Eine kleine Insel – zwar im Privatbesitz – aber der Öffentlichkeit zugänglich seitdem auch eine neue Holz-Brücke den Übergang ermöglicht. Wenn man der angegebenen Adresse folgt findet man am Ende des Weges einen kleinen Parkplatz für max. 4 Autos. Oder in Hee einfach bei der Kirche abbiegen und der Straße folgen, teilweise auf Schotterpiste. Ab hier geht es nur noch zu Fuß oder mit dem Fahrrad weiter. Hunde sind ebenfalls nicht erlaubt! Den Besucher erwartet eine etwa 2-3 stündige Wanderung um die Insel auf einem ausgewiesenen Pfad („Sti“) mit vielen Ausblicken auf den Fjord, einige Schafe und Pferde inklusive Hof inbegriffen. Wer Ruhe und Natur mag wird hier fündig!

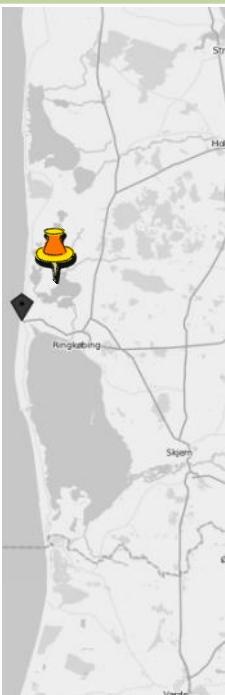


Westküste - Nördlich von Søndervig

Vest Stadil und Stadil Fjord – Naturgebiet



11,6km

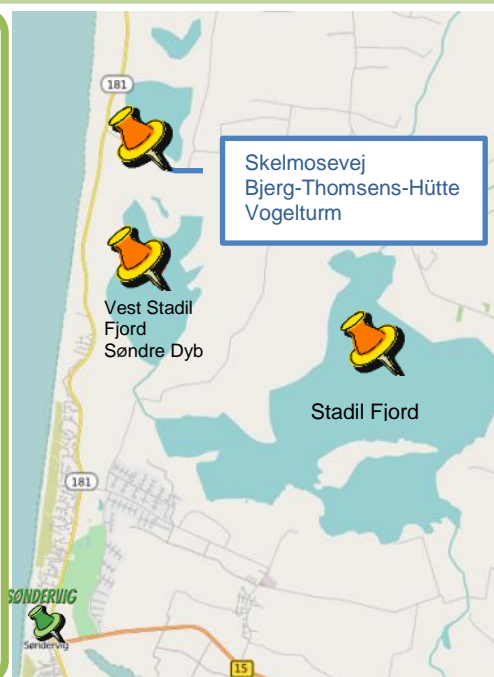


Vest Stadil und Stadil Fjord,  
6950 Ringkøbing



Typische Vertreter der Fauna, die in Westjütland zu finden sind:

- Kurzschnabelgänse
- Säbelschnäbler
- Lachmöwen
- Rohrweihe
- Rohrdommel
- Graugänse
- Weißwangengänse
- Knäkenten
- Kiebitze
- Rotschenkel
- Pfuhlschnepfen
- Uferschnepfen
- Bekassinen
- Schwäne
- Rehe
- Otter
- Kreuzkröten
- Goldammern
- Schwäne
- ....



Skelmosevej  
Bjerg-Thomsens-Hütte  
Vogelturm



Vest Stadil Fjord  
Søndre Dyb

Stadil Fjord

Zwei Fjorde mit offener Landschaft nahe dem Meer – eine Naturgegend die Vögel – vor allem ziehenden Enten und bis zu 15000 Gänsen - als Rastplatz dient. Die Hoch-Zeit ist im Oktober. Vor allem die auf Spitzbergen brütenden Kurzschnabelgänse sind häufig anzutreffen – im Prinzip brüten alle in Dänemark anzutreffenden Schwimmvogelarten im Gebiet – 279 Vogelarten sind verzeichnet.

Aus diesem Grund würde der Vest Stadil Fjord auch 1969 zum Naturschutzgebiet erklärt. Viele bewirtschaftete Flächen wurden renaturiert, ein angehobener Wasserspiegel machte ehemalige Felder zu Wasserflächen und Wiesen.

Der naturnahe Besuch wird durch einen 10km langen Rad- und Wanderweg erleichtert, der an der Ostseite des Vest Stadil Fjords zu finden ist. Freunde der Ornithologie werden auf ihre Kosten kommen: Einen Vogelbeobachtungsturm findet man am Norden von Søndre Dyb (das ist der südlichste See). Ganz in der Nähe, auf der gegenüberliegenden Straßenseite Richtung Norden, liegt die kleine, ehemalige Bjerg-Thomsens Jagdhütte, die besichtigt werden kann. Von Søndervig aus die Küstenstraße nach Norden nehmend, fährt man einfach nach dem Dünenhof Strandgården rechts in den Skelmosevej, bis man die Bjerg-Thomsens Hütte sieht – hier kann man parken.



Westküste - Nördlich von Søndervig

Kød fra Klitten - Gårdbutik - Hofladen



4,8km



Houvig Klitvej 77, Houvig, 6950 Ringkøbing  
<http://krogensgaard.net/>

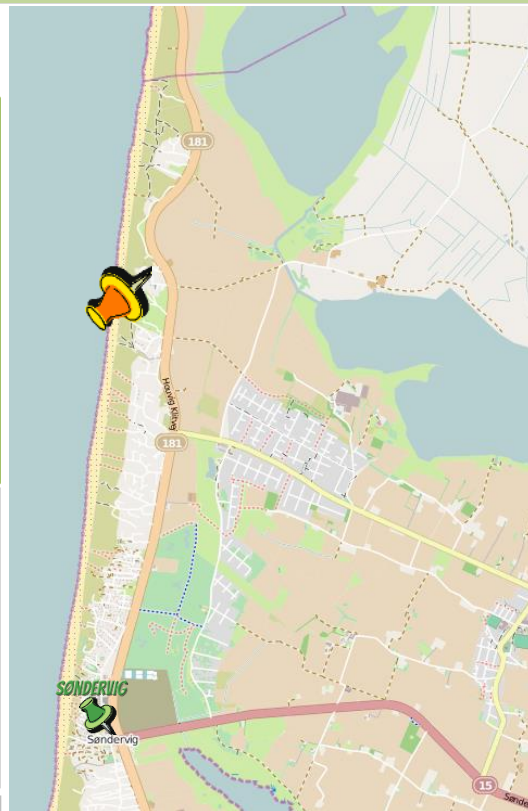

Wer in der Gegend einen Hofladen sucht, der auch hochwertiges Rindfleisch aus eigener Produktion anbietet - ohne Medikamente und unter Berücksichtigung natürlicher Ernährung und Tierschutz - wird etwa 5km nördlich von Søndervig fündig.

Auch gibt es dänischen Kaffee, Käse, andere Fleischsorten, Dünenhonig, Süßigkeiten, Öle, Essig, Wein, Whisky, andere alkoholische Spezialitäten - und noch einiges mehr.

Hausgemachtes Eis und Gebäck-Leckereien kann man auch gleich vor Ort genießen - sowohl ein gemütlicher Raum als auch Sitzmöglichkeiten vor dem Haus bieten sich für einen gemütlichen Kaffee mit Kuchen an.

Das Fleisch kann man übrigens auch vorbestellen.

Alles in allem eine kulinarische Fundgrube, die immer einen Besuch wert ist.



Westküste - Nördlich von Søndervig


**Bovbjerg Fyr**



50,3 km



Fyrvej 27, Ferring 7620 Lemvig  
<http://www.bovbjergfyr.dk>



Natürlich wird jeder erreichbare Leuchtturm angepeilt - wer also meine Vorliebe für die Boliden der Küste teilt, wollte auch diesen 1877 erbauten, feuerroten Vertreter nicht verpassen. Der Turm erreicht mit 62m über dem Meeresspiegel die größte Feuerhöhe aller dänischen Leuchttürme - obwohl er selbst nur 26m hoch ist - aber er steht auf einer bis zu 40m hohen Klippe.

Diese ist dann auch gleich die zweite Attraktion: Die üblichen Dünen sind durch das etwa 3,5km Bovbjerg Klint mit einer 40 Meter hohen Steilküste (ein Geschiebemergel Kliff, das in der letzten Eiszeit entstanden ist) ersetzt. Bei Bovbjerg Fyr gelangt man über eine lange Holzstiege hinunter an den Sandstrand mit einer Anzahl von Wellbrechern/Bunen, an denen sich bei etwas Wind auch die Kraft des Meeres fühlen lässt, wenn die Wellen auf die Steine schlagen.

Es gibt übrigens noch einen anderen Weg abwärts: Ein paar Meter neben der Treppe, findet man ein kräftiges Seil, an dem man sich - etwas Mut vorausgesetzt und frei von Höhenangst - zum Strand abseilen kann! Unten angekommen kann man herrliche Spaziergänge längs der Küste machen - oder Steine sammeln oder den zahlreichen Paraglidiern zusehen.

Zurück zum Leuchtturm: Seine rote Farbe wurde bewusst gewählt, um ihn von den nahe gelegenen - und weiß gestrichenen - Kirchtürmen von Ferring und Trans zu unterscheiden - er dient damit auch am Tag als Orientierungszeichen. Der Turm ist umgeben von zwei Gebäuden in Hufeisenform, in denen früher das Leuchtturmpersonal wohnte. Heute findet man hier eine Dauerausstellung über den Küstenschutz, variierende Kunstausstellungen - und eine Leuchtturmcafé, das man besucht haben sollte! Ein kleiner Shop ist hier ebenfalls zu finden. Wer den Leuchtturm besteigen will, findet erst einmal absolutes Vertrauen - den Eintrittspreis wirft man einfach in eine kleine Metallkassette im Eingangsbereich - es ist so schön, dass es so etwas noch gibt! Der Aufstieg ist dank der geräumigen Wendeltreppe und der relativ großen Ausstiegsluke einfach, der Ausblick - je nach Wetterlage - extrem weit und grandios - bis zu 18 Kirchtürme kann man hier sichten oder einen weiten Blick über die Nordsee und den Ferringsee genießen.

Im Außenbereich - sozusagen dem Leuchtturm-Garten, haben uns Hängematten, Tische und Kletterbäume empfangen. Vor dem Turm ist ein Gedenkstein zur Erinnerung an die Besuche König Frederik VI. zu sehen.

Übrigens lohnt auch der Fußweg von Trans auf Höhe der Klippe herüber nach Bovbjerg - ein schöner Weg mit einigen Motiven und der Vorfreude, wenn der Turm größer und größer wird. Vor allem, wenn man weiß, welche Leckereien im Café warten - serviert von freiwilligen und überaus freundlichen Helfern gab es unter anderem dänische Bolle mit Butter (Kleine Brötchen) oder heiße Schokolade aus echter in Milch gelöster Blockschokolade..



## Houvig Fæstningen - Bunker



4km

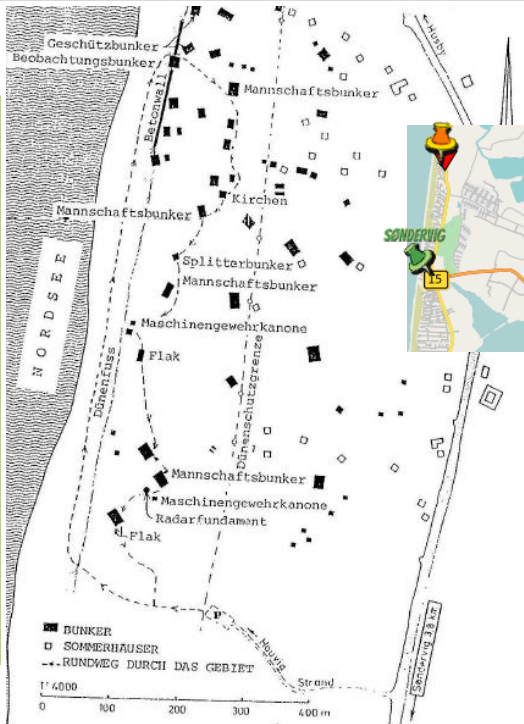
Houvig Klitvej, Søndervig, 6950 Ringkøbing

Wer am Strand entlanggeht, begegnet unvermeidlich einigen Überresten der einst wichtigsten deutschen Festungsanlagen des 2. Weltkrieges in Dänemark. Etwa 4 km nördlich von Søndervig befindet sich die 1943/44 gebaute "Kryle-Ringelnatterstellung" mit 50 Bunkern und 50 anderen Betonbauten – ein Teil des Atlantikwalls, der mit Bunkern, Abwehrgeschützen, Minenfelder, Stacheldrahtabsperungen, Kanonen und Mannschaftsanlagen das Land vom Westen her schützen sollte.

Viele Bunker sind noch begehbar – kaum etwas ist gesichert, viele Eingänge wurden wieder freigelegt – von interessierter Menschenhand oder dem Meer, das die dünnnahen Betonmonster scheinbar systematisch zu verschlucken versucht.

Kryle ist nur ein kleiner Ausschnitt – derartige Anlagen sind überall entlang der Küste zu finden. Ein Mahnmal an den Krieg – ein Freilichtmuseum inmitten der Sommeridylle.

Wer mehr wissen will – es gibt ein dänisches Buch zu dem Thema (auch auf Deutsch ☺): „Der Atlantikwall bei Ringkøbing“ von Bent Bågøe Anthonisen, Bollerup Boghandels Forlag. ISBN 87-981206-4-6. Zu finden z.B. in Ringkøbing und Hvide Sande.



Quelle: www.visitvest.de



Westküste - Nördlich von Søndervig

Vester Husby Hundeskov – Hundewald – Husby Klitplantage



19,8 km

Klitvej 1, 6990 Ulfborg  
 56°17'8"N, 8°10'55"O (Parkplatz)  
<http://www.hundskovene.dk/hundskove/husby-plantage/>



Eine einmalige Möglichkeit für Hundebesitzer (oder besser für deren Hunde ☺) bieten die dänischen Hundewälder. Dies sind eingezäunte, sehr unterschiedlich große Flächen im Wald (wie der Name schon sagt, auch wenn teilweise ebenfalls offene Gebiete angeschlossen sind), in denen Hunde frei laufen können. Zwischen 1. April und 1. Oktober besteht an dänischen Stränden Leinenpflicht – diese normalerweise sehr gute Möglichkeit zum Freilauf steht also im Sommer (außer an speziell freigegebene Stränden mit dem Kennzeichen „uden snor“) nicht zur Verfügung. Die Hundewälder sind genial, um den Hund ohne Risiko einfach mal rennen zu lassen, unsere Hundedame liebt es. Der Vester Husby Hundeskov liegt von Søndervig aus kommend rechts – nach den rechtsseitigen Abzweigungen Stabyvej und Sognegårdsvej – erst kommt eine lange Parkbucht, nach der es rechts in einem Waldparkplatz geht, an dem direkt der Haupteingang in den Hundewald liegt (rotes Tor). Der Hundeskov ist vom den Hauptstraße Klitvej aus sichtbar ausgeschildert, siehe Bild. Besonders witzig: Im Winter gab es teilweise „Hundgerechte“ Weihnachtsdeko im Hundewald zu finden ☺

Eine Übersicht der dänischen Hundewälder findet sich auf folgenden Seiten:

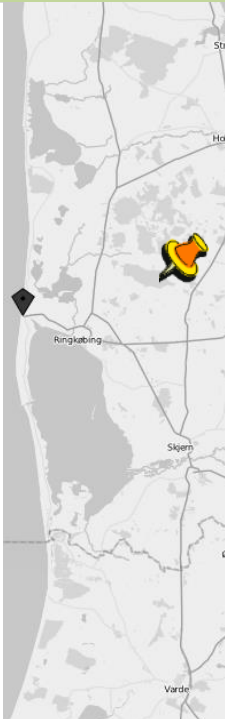
- ▷ <http://fujihund.dk/hundskov/hundskovindex.htm>
- ▷ <http://daenemarkmithund.de/hundewaelder/>
- ▷ <http://www.hundskovene.dk/>
- ▷ <http://www.vielskerhunde.dk/>



## Willer Keramik – Keramik und Haitianische Kunst




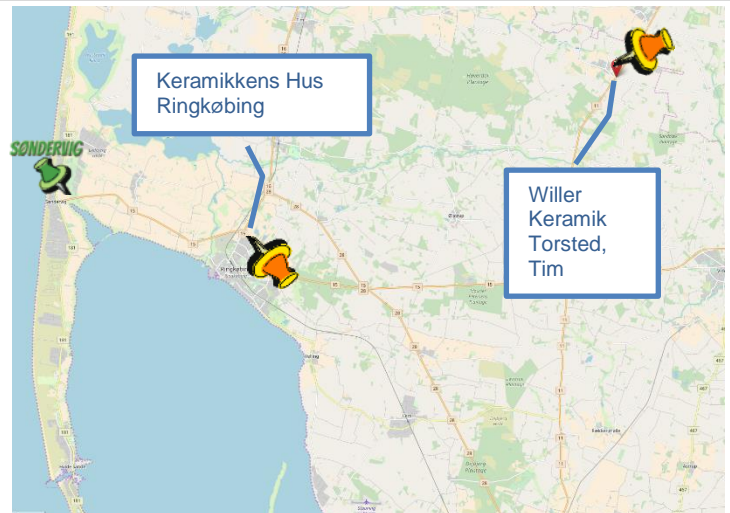
29,6 km



Grønbjergvej 4, Torsted, 6980 Tim  
<https://willer-keramik.business.site/>

Denmark meets Haiti – Wundervolle, vor Ort produzierte Töpfereikunst kombiniert mit internationaler Kunst (Plastiken, Gemälde, Holzschnitzereien) – mit Schwerpunkt Haiti. Beide Werkstätten (die zweite ist im Norden Ringkøbings zu finden, siehe Bereich „Ringkøbing & nördliche Fjordumgebung“) sind definitiv eine Besuch wert!

Die kreativen Keramiken bieten sich als langlebiges und nutzvolles Souvenir ebenso wie als Gebrauchsgegenstand an – Urlaubserinnerung bei Nutzung garantiert!



Westküste - Nördlich von Søndervig

Strandgaarden (Strandgården) Museum



9,3km



Husby Klitvej 5, 6990 Ulfborg  
 Telefon: +45 9733 1020  
[www.levendehistorie.dk](http://www.levendehistorie.dk)

Der Dünenhof Strandgården ist hinter dem Dünenkamm nahe der Nordsee gelegen – ganz in der Nähe des Vest Stadil Fjords. Viele Vögel, vor allem Wildgänse, die in Frühjahr und Herbst in der Gegend in großer Zahl rasten, kann man daher auch um den Hof herum beobachten.  
 Der symmetrisch aufgebaute Dünenhof wurde 1875 aus den für die Gegend typischen gebrannten Ziegeln gebaut, ist sehr gut erhalten und gibt – seit 1977 als Museum umgebaut - Einblicke in die damalige Zeit: Die Geschichte des Hofes, die Bautradition, die Fischerei, Jagd und Landwirtschaft zu damaligen Zeiten sowie das Schiffs-Rettungswesen mit vielen Ausstellungsstücken. Die interessanten Holzkonstruktionen vor allem der hohen Speicherräume geben Einblicke in die holzsparende Bauweise der damaligen Zeit: Holz war rar in der Gegend, und viele Löcher an den Balken lassen auf die Wiederverwendung vorheriger Bauten schließen.  
 Ein Hof um die Zeit konnte auf Grund der kargen Böden der Gegend nicht alleine von der Landwirtschaft leben – daher gehörten Jagd und Fischen – im Meer als auch den Fjorden – ebenso wie Viehwirtschaft zum Überleben. Im Museum findet man neben diversen Gegenständen aus diesen Tätigkeiten auch den Pferdestall wie auch Kuh- und Schweineställe.  
 Mehr aus moderneren Zeiten findet man Ausstellungen zu den Wildgänsen und Kunstausstellungen. Leider war beim letzten Besuch eine eher Jagdverherrlichende Ausstellung zu sehen – ein an die Kinder ausgeteiltes Quiz hatte leider auch diesen Bezug ...

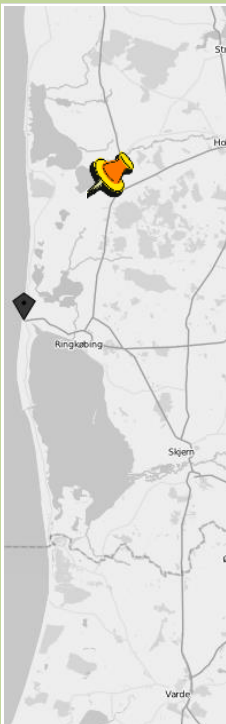


Westküste - Nördlich von Søndervig

Tvind Windkraftwerk

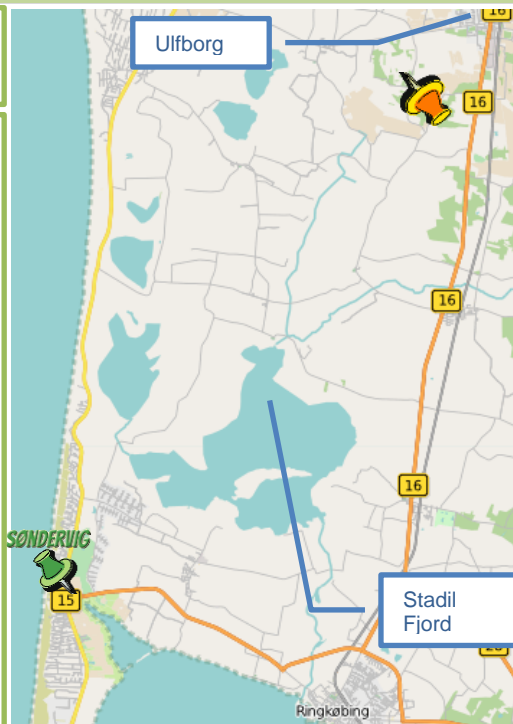


27,6 km



Tvindkraft, Skorkærvej 8, 6990 Ulfborg
www.tvindkraft.dk
Internationales Schulzentrum Tvind: http://www.tvind.dk/

Am 29.Mai 1975 starteten 400 Lehrer und Schüler der Tvind Schule mit dem Projekt, das größte Windkraftwerk der Welt zu bauen...
Der Turm ist 53m hoch und der Rotor hat einen Durchmesser von 54 Metern. Mit 1000kW Spitzenleistung produziert das Kraftwerk etwa 1 Millionen kWh pro Jahr.

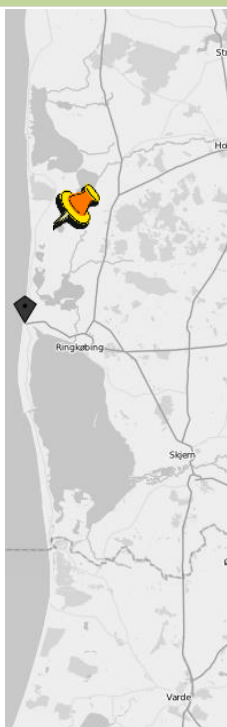


## Westküste - Nördlich von Søndervig

## Vedersø Ridecenter - Reitzentrum



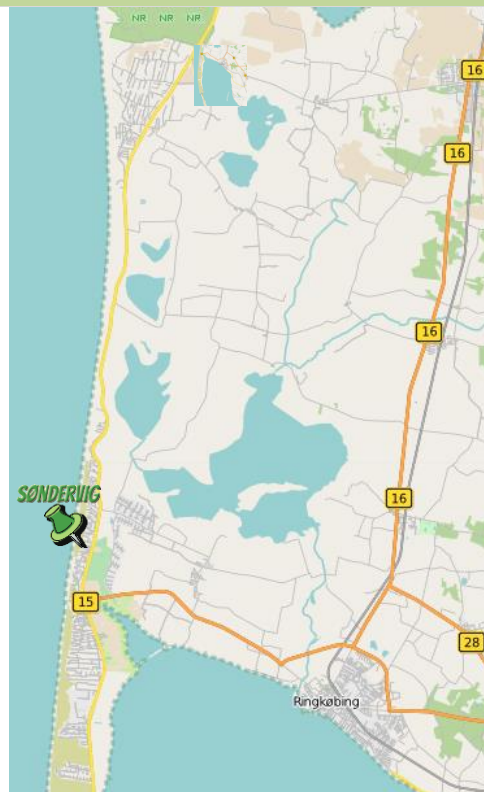
8,1 Km



[www.vedersoeridecenter.dk](http://www.vedersoeridecenter.dk)

Vesterhavsvej 5, Vedersø, 6960 Ulfborg

Auf dem Rücken von ruhigen Islandpferden über Strand, Dünen, Wald und Naturschutzgebiete reiten – das bietet das Reitzentrum sowohl erfahrenen Reitern wie auch Einsteigern unter der Führung eines erfahrenen Tourleiters.



## Sneglehuset (Schneckenhaus) Thyborøn



75,9 Km



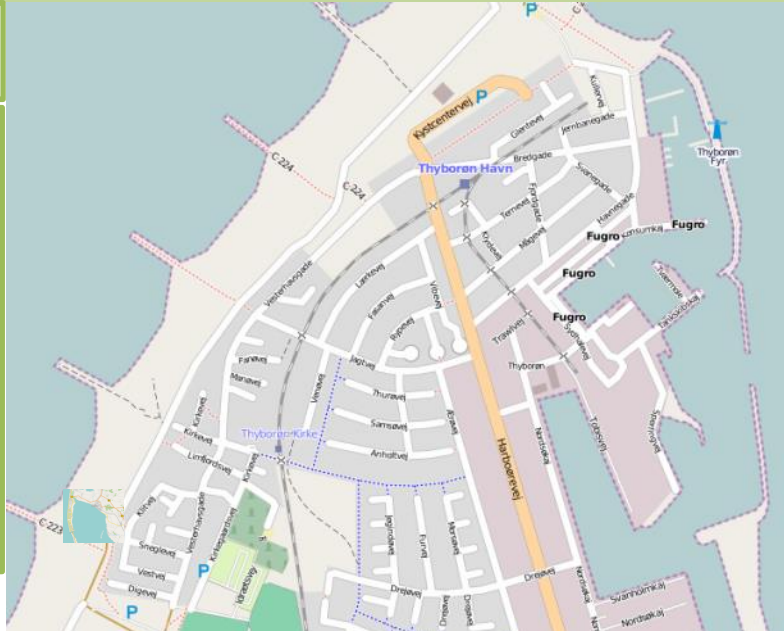
[www.sneglehuset.dk](http://www.sneglehuset.dk)

Sneglevej, 7673 Thyborøn

Direkt an der Nordsee, nur wenige Meter von der Thyborøn-Festung mit 100 Bunkern aus dem 2. Weltkrieg entfernt, liegt das Sneglehuset, das seinem Namen alle Ehre macht: Innen wie auch außen dekoriert mit Millionen von Muscheln und Schnecken – in 25 Jahren vom Fischer Alfred Pedersen in mehr als 25 Jahren zu einer einmaligen Attraktion gestaltet.

Neben der riesigen Ausstellung von Schnecken findet man auch eine große Anzahl von Flaschenschiffen aus dem Zeitraum von 1935-1963.

Schnecken, Muscheln, Flaschenschiffe, Maritimes und mehr werden im angeschlossenen Laden auch verkauft.

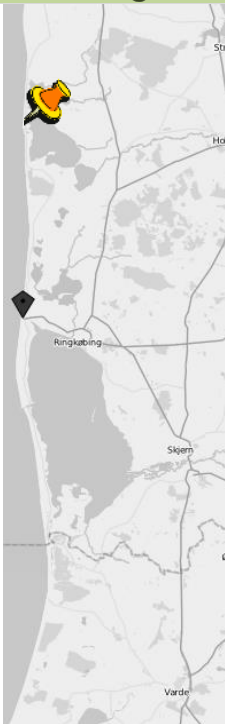


## Westküste - Nördlich von Søndervig

## Strandingsmuseum St. George



32 km



<http://www.strandingsmuseum.dk>

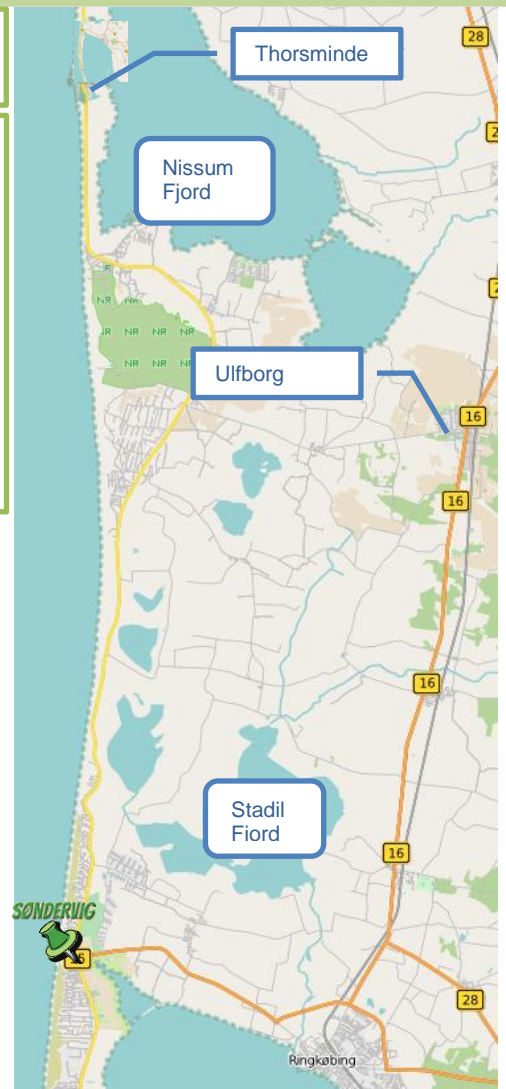
Vesterhavsgade 1E, Thorsminde, 6990 Ulfborg  
Telefon: +45 97 49 73 66

Ein Museum, das sich der Geschichte der Seefahrt und der Unglücke an der westjütländischen Nordseeküste widmet. Der Name kommt von einem der beiden verunglückten britischen Kriegsschiffe, die während des Schwedisch-Englischen Krieges bei einem Orkan am Weihnachtstag des Jahres 1811 sanken – die HMS Defence und die HMS St. George. Fast 1300 Menschen starben bei Jütlands größtem Schiffsunglück.

Das Museum zeigt 1000 Funde, welche einen Einblick in die Zeit und das Leben an Bord solcher Schiffe geben – Kanonen, Anker, Schiffsglocken, Galionsfiguren, Geschirr, Waffen sowie Modelle sind einige davon. Viele Stücke zeugen auch von der Zeit des ersten Weltkrieges.

Auch findet man ein Restaurant mit Meerblick und den obligatorischen Museumsshop.

Kinder unter 18 Jahren haben übrigens freien Eintritt.

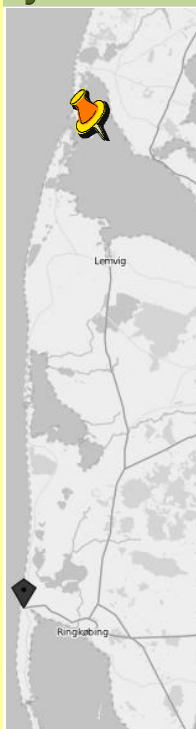


## Westküste - Nördlich von Søndervig

## Jyllands Akvariet



75,4 km



[www.jyllandsakvariet.dk](http://www.jyllandsakvariet.dk)  
Vesterhavsgade 16, 7680 Thyborøn

Ein Ausflug in die Unterwasserwelt der Nordsee –mit Anfassen von Seesternen, Schollen oder Krabben im Handbecken.

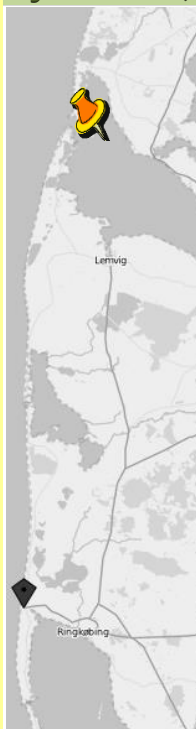
Neben der Tierwelt findet sich eine große Bernstein-Ausstellung, ein Fischkutter und Walskelette. Angeleinte Hunde sind erlaubt.



## Kystcentret, Küstenzentrum



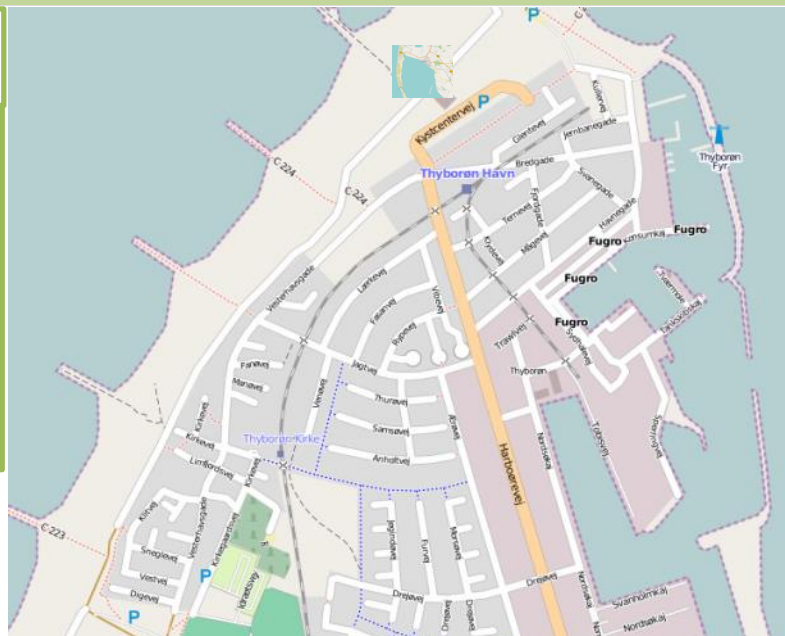
75,4 Km



[www.kystcentret.dk](http://www.kystcentret.dk)  
Kystcentervej 3, 7680 Thyborøn

Das Kystcentret läuft unter dem Motto eines Natur- und Erlebnisentrums – das Repertoire reicht von Riesenseifenblasen über einen Sinnespfad, der Geschichte eines Mannschaftsbunkers aus dem 2. Weltkrieg, einem Küstenterrarium bis hin zu Kakerlakenrennen und zahlreichen Aktivitäten wie dem Bau von kleinen Segelschiffen und Figuren aus Steinen und Muscheln.

Von Spaß und Spiel geht es zu neuem Wissen über die Natur und die Küstenregion.



## Westküste - Nördlich von Søndervig

## Lodbjerg Klitplantage &amp; Fyr / Leuchtturm



92,3 km



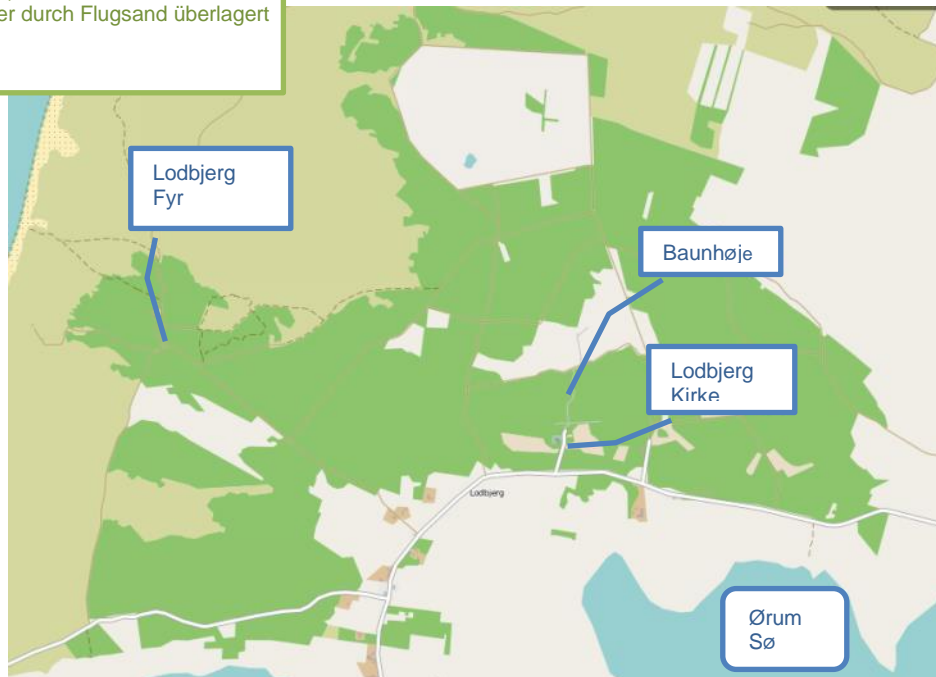
Lodbjergvej 33, Lodbjerg, 7770 Vestervig

<http://www.visitthy.dk><http://www.naturstyrelsen.dk/Naturoplevelser/Beskrivelser/Limfjorden/Lodbjergfyr/>

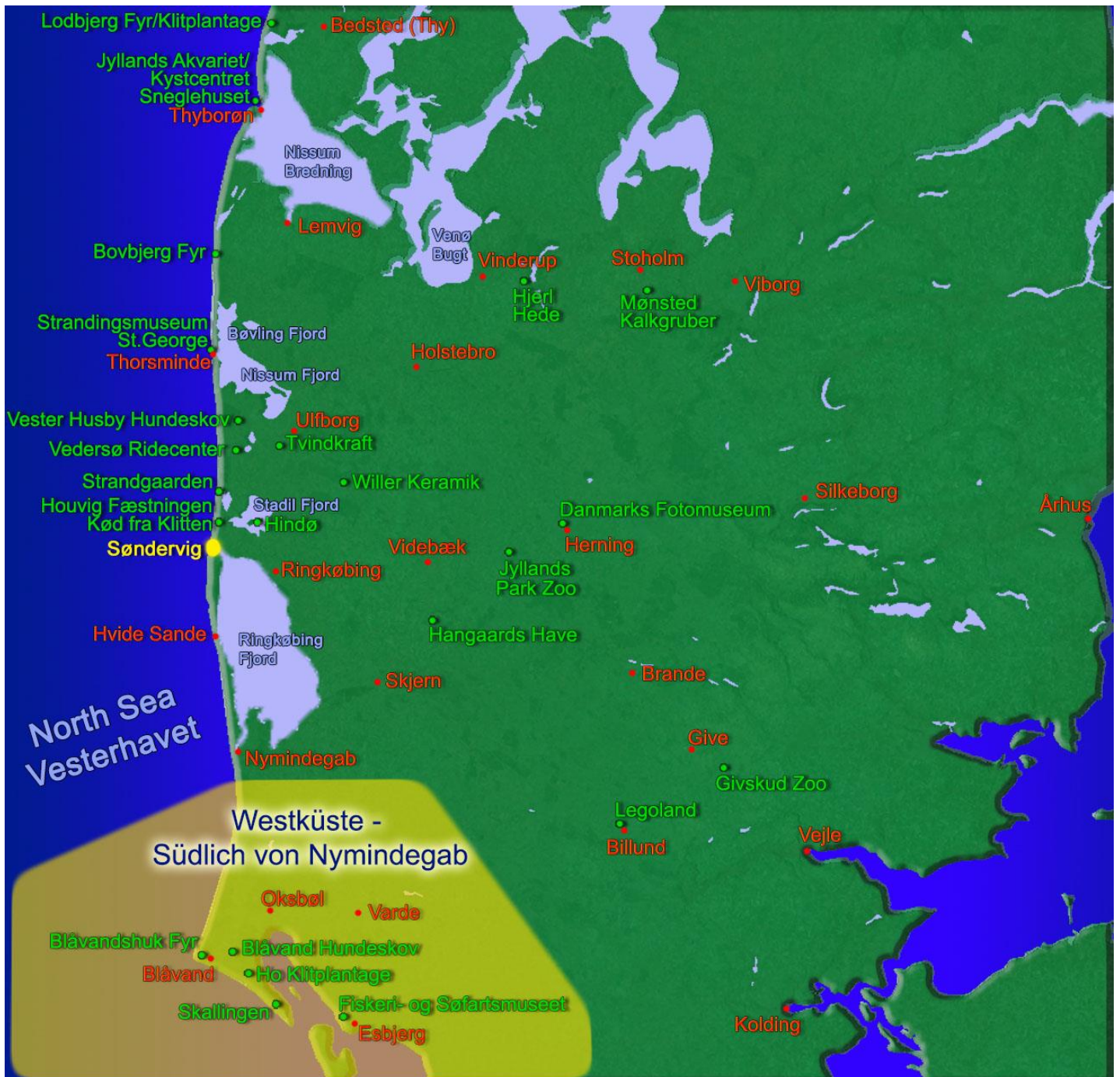
Erst 1923 angelegt, gehört die Lodbjerg Klitplantage zu den jüngsten Anpflanzungen in der Thy Region und gehört zum ersten dänischen Nationalpark Thy. Der Zweck war die Eindämmung des windbedingten Sandtreibens zur Verhinderung von Wanderdünen.

Fünf ausgewiesene Wanderwege mit Längen von 1 bis 5km bieten Naturerlebnis pur - Flora und Fauna: Kraniche, Reiher, Störche und Fischadler bis zu Rothirsch und Fuchs können hier gesichtet werden. Ein Beispiel ist die 1km lange (rote) Tour - Startend vom Lodbjerg Fyr - einem 1883 errichteten und 35 Meter hohem Granitstein-Leuchtturm- geht es durch die Heide zu den Dünen. Eine weitere Tour (blau) startet von der kleinsten Dorfkirche Dänemarks - der um 1500 erbauten Lodbjerg Kirche und leitet 1,4km durch die Heide zu den Grabhügeln Baunhøje).

Ebenfalls interessant ist der Küstensteilhang „Sorte Næse“ (Schwarze Nase) am Meer - bis zu 10 Meter hoher Moränenlehm, der durch Flugsand überlagert ist.



## Westküste - Südlich von Nymindegab



## Westküste - Südlich von Nymindégab

## Blåvandshuk Fyr - Leuchtturm



80,8 km




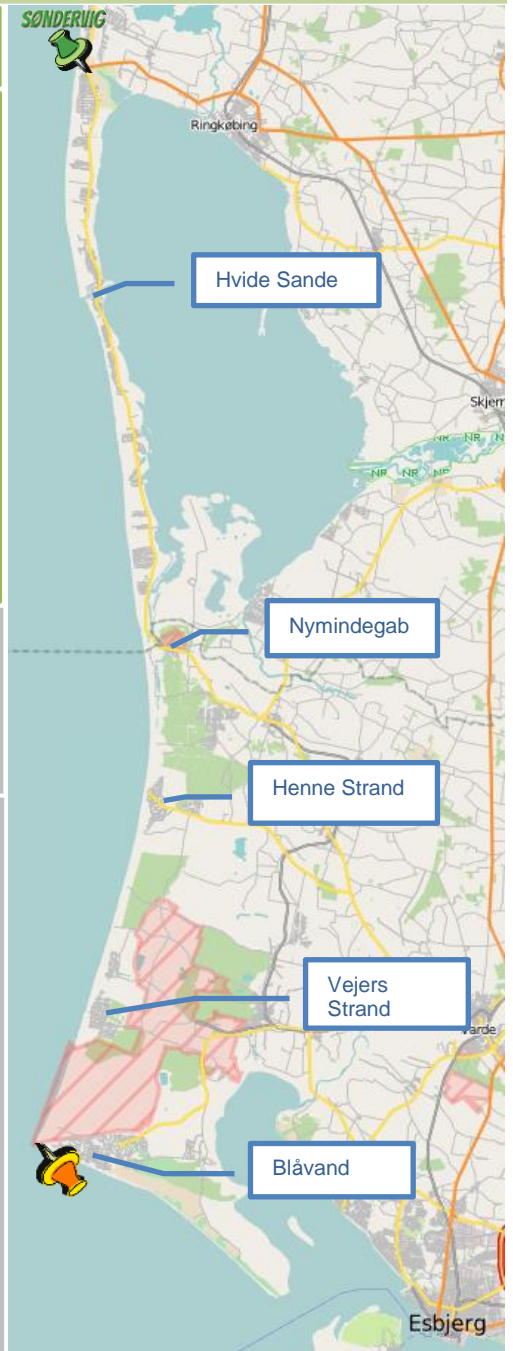

Fyrvej 106, Blåvandshuk, 6857 Blåvand  
<http://www.fyrtaarne.dk/blaavandshuk.html>

An Dänemarks westlichsten Punkt gibt es ein weiteres Highlight (so man Leuchttürme genauso liebt wie ich) – diesmal ein eckiges Exemplar.

Mit 39m Turmhöhe und einer Leuchthöhe von 55m über dem Meer kann man das Licht des 1888 erbauten und 1900 umgebauten Leuchtturms bis zu einer Entfernung von 50km sehen. Das rettete viele Seefahrer vor Horns Rev – dem Teufelsriff, das bis etwa 40km vor die Küste ragt und als eines der gefährlichsten auf der Welt angesehen wird.

Wie alle Leuchttürme Dänemarks wird die auf Quecksilber gelagerte, 4 Tonnen schwere Linse und die 1000W Lampe mittlerweile vollautomatisch gesteuert.

Durch die Höhe und die Lage an der Landspitze ist der Ausblick auf Strand, Heide und Stadt genial, aber auch innen hat die Architektur nicht nur etwas für den Fotofreund. Der Ausstieg erfolgt nach 170 Stufen unbedenklich über eine Bodenluke, und auch der Aufstieg wie auch die Plattform kommen eher höhenängstlichen Menschen durch die Mauern im Turm wie auch um die Plattform entgegen. Die Kennung des Leuchtfeuers ist FL(3) W20s – drei Blitze alle 20 Sekunden.



Westküste - Südlich von Nymindgab

Blåvand



80,8 km



6857 Blåvand  
<http://www.fyrtaarne.dk/blaavandshuk.html>

In der Gegend – auf militärischem Gebiet, das man nicht betreten darf wenn die Warnleuchten an sind – finden sich auch noch eine Menge Bunker aus dem 2. Weltkrieg. Dies ignorierend fühlt der Natur- und Vogelfreund sich wohl. Am Strand findet man eine Unmasse an Muscheln.

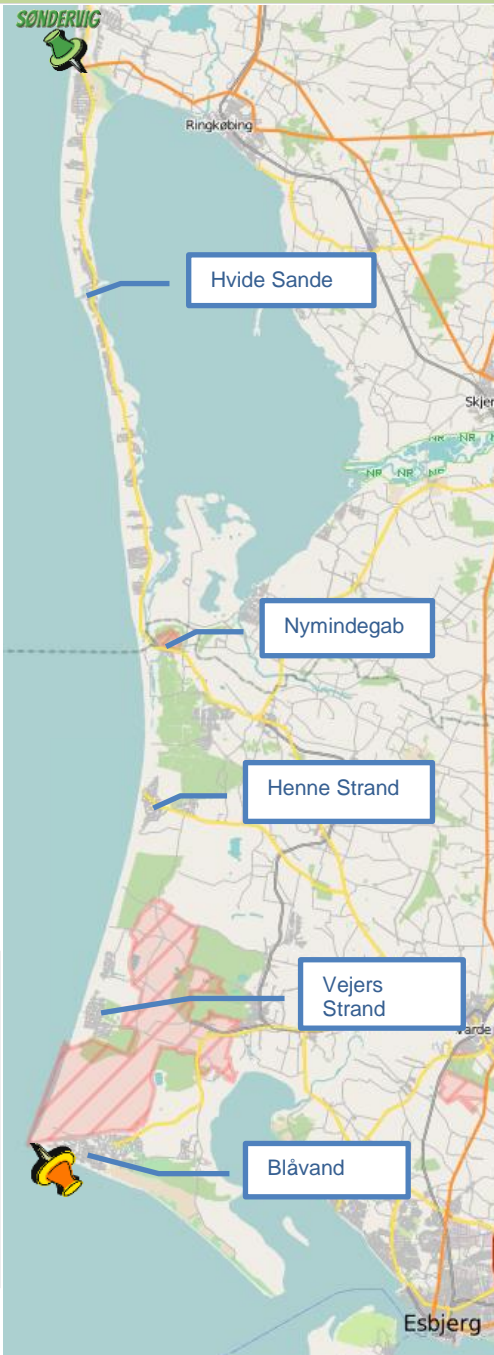
In und um Blåvand (das übersetzt „Blaues Wasser“ bedeutet), das eine Touristenhochburg ist, finden sich viel Attraktionen und Museen:

In einem Bunker informiert eine Ausstellung über die Tirpitz-Stellung des Atlantikwalls [Tane Hedevej 40, 6857 Blåvand];

In der Stadt gibt es eine interessante Bonbon-Manufaktur: Blåvand Bolcher [Blaavand-bolcher.dk; Blåvandvej 17, 6857 Blåvand]

Der Blåvand Zoo [www.blaavandzoo.dk; Øster Hedevej 1, 6857 Blåvand]

Nahe des Leuchtturms im alten Leuchtturmwärterhäuschen gibt es eine interaktive Ausstellung über Horns Rev und den (weltweit größten) Offshore Windpark etwa 20km vor der Küste sowie das Naturcenter Blåvand mit Informationen zu Landschaft, Natur und Vogelwelt.



## Blåvand/Oksby Klitplantage Hundeskov – Hundewald



75,1 km



Blåvandvej/GI Mælkevej 35, 6857 Blåvand  
 55°33'50" N 8°10'31" O (Parkplatz)  
<http://www.hundskovene.dk/hundskove/oksby-hundeskov/>

Eine einmalige Möglichkeit für Hundebesitzer (oder besser für deren Hunde ☺) bieten die dänischen Hundewälder. Dies sind eingezäunte, sehr unterschiedlich große Flächen im Wald (wie der Name schon sagt, auch wenn teilweise ebenfalls offene Gebiete angeschlossen sind), in denen Hunde frei laufen können. Zwischen 1. April und 1. Oktober besteht an dänischen Stränden Leinenpflicht – diese normalerweise sehr gute Möglichkeit zum Freilauf steht also im Sommer (außer an speziell freigegebene Stränden mit dem Kennzeichen „uden snor“) nicht zur Verfügung.


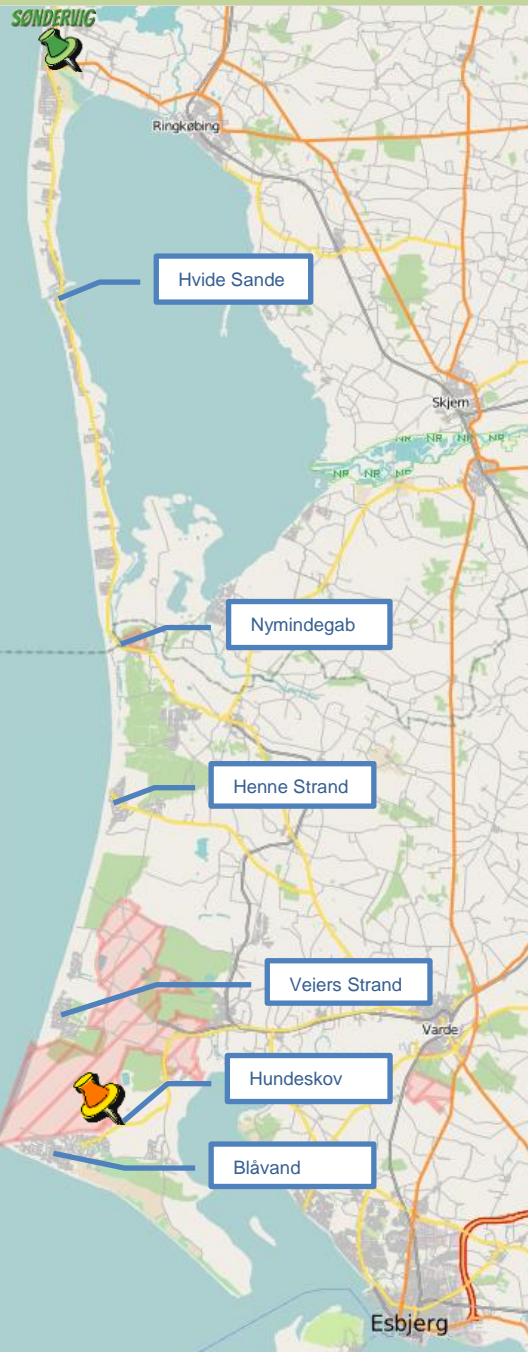
Die Hundewälder sind genial, um den Hund ohne Risiko einfach mal rennen zu lassen, unsere Hundedame liebt es.

Der Oksby Hundeskov ist eine weitere Möglichkeit dem Vierbeiner etwas Urlaubsfeeling zu vermitteln. Dieser Hundewald ist riesig und bietet neben Waldbereichen auch Heide und Grasflächen zum Rennen. Von Blåvand kommend liegt es rechts am Blåvandvej – die Einfahrt zum zugehörigen Waldparkplatz ist kurz nach der linksseitigen Einmündung des Kolonnevej.

Etwas Besonderes bei diesem Hundewald: Direkt im Anschluss ist eine Picknick- und Grillfläche mit einem Kinderspielfeld im Wald.

Eine Übersicht der dänischen Hundewälder findet sich auf folgenden Seiten:

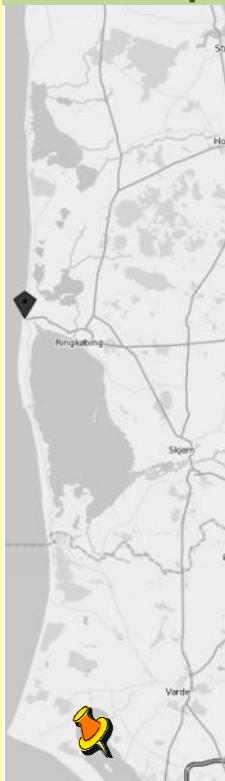
- ▷ <http://fujihund.dk/hundeskov/hundeskovindex.htm>
- ▷ <http://daenemarkithund.de/hundewaelder/>
- ▷ <http://www.hundskovene.dk/>
- ▷ <http://www.vielskerhunde.dk/>



## Ho – Ho Klitplantage - Skallingen



76,1 km



Ho Plantage, Skallingevej 8, 6857 Blåvand

<http://naturstyrelsen.dk/publikationer/alle-publikationer/2008/dec/ho-plantage-blaavandshuk/>

Durch Sitkafichten, Wald- und nordamerikanischer Küstenkiefer, Bergkiefern und mehr kann man in der zwischen 1920 und 1940 angelegten Ho Klitplantage wandern. Das Naturschutzgebiet bietet Wanderrouen in schöner Natur und Aussichtspunkten mit Blick auf die naturgeschützte Halbinsel Skallingen. Im Süden lag früher die wichtige Fischerstadt Sønderside, die 1634 durch eine Sturmflut vernichtet wurde. Die Gegend um Ho – speziell Skallingen, Langli und Hobo Dyb – gelten als naturwissenschaftliches Referenzgebiet, da hier bereits seit 1930 Studien durchgeführt wurden. Die Halbinsel Skallinge liegt südöstlich von Blåvandshuk, Langli ist eine kleine Insel in der Ho Bugt, die wiederum Skallingen nach Osten hin begrenzt.

Das Betreten und Befahren von Hobo Dyb und der Wattenzone zwischen Skallingen und Langli ist daher verboten. Hunde sind ebenfalls auf Skallingen, zwischen Skallingen und Langli und Langli verboten.

Ein ungewöhnlicher Reichtum an Vögeln ist für Hobbyornithologen ein perfektes Ziel. Graugans, Austernfischer, Sandregenpfeifer, Silber- und Lachmöwe, Küsten- und Zwergseeschwalbe, Sterntaucher, Säbelschnäbler, Merlin, Eisente, Kurzschnabelgans und Basstölpel sind nur einige der beobachtbaren Vogelarten.

Ebenso besteht die Chance Robben auf den Sandbänken südöstlich von Skallingen zu beobachten.



Westküste - Südlich von Nymindesø


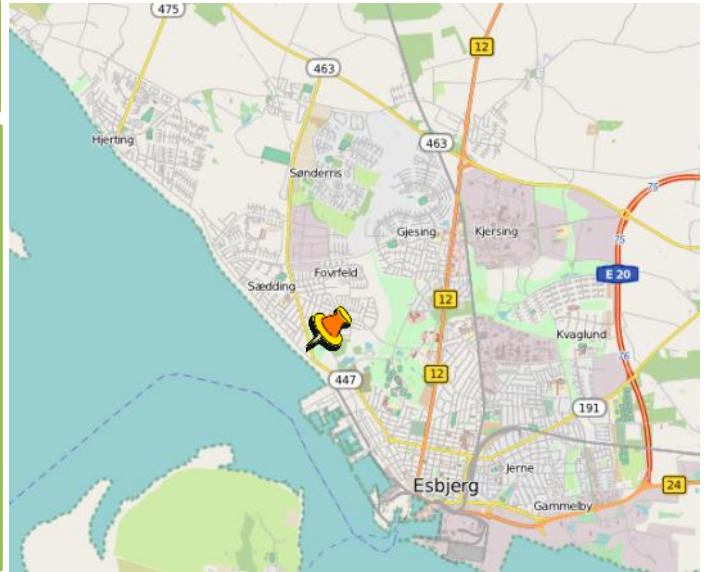
Fischerei und Seefahrtsmuseum / Fiskeri- og Søfartsmuseet



91,9 Km

Tarphagevej 2, 6710 Esbjerg V  
<http://www.fimus.dk/>  
GPS: N55° 29' 21.998" E8° 24' 41.4"

Ein echtes Erlebnismuseum mit 14000 m<sup>2</sup> erwartet in Esbjerg die ganze Familie. Egal ob man das Nordseeleben im 100.000 Liter Salzwasser-Aquarium besucht und dort auch mal einen Hai streichelt oder man sicher eher für Ausstellungen über Seefahrt, Wattenmeer und Fischerei oder die Küstenkultur der Vergangenheit im Freilichtbereich interessiert – langweilig wird es hier nicht und man kann auch einen ganzen Tag einplanen. Abgerundet ist das Ganze mit Fütterungen im Robbarium sowie Spielplätzen, Café/Restaurant und Museumsladen. Unter 18 Jahren ist der Eintritt übrigens frei!



## Zentral-Jütland

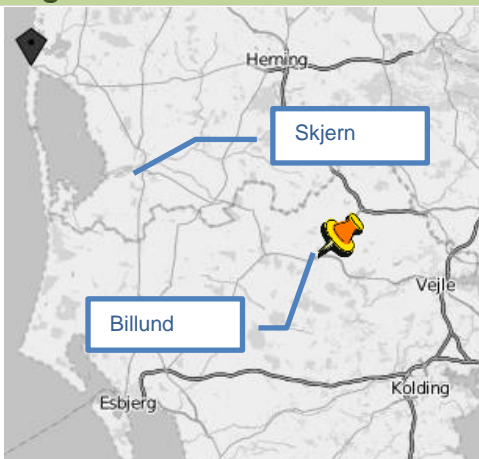


Zentral-Jütland

Legoland



92,1 km



Nordmarksvej 9, DK-7190 Billund  
<http://www.legoland.dk>



Im Jahre 1968 als erstes Legoland weltweit eröffnet, hat es seitdem viele Ergänzungen erfahren.

Der ursprüngliche Fokus – mit Legosteinen gebaute Miniaturlandschaften von Wahrzeichen, Flughäfen, Städten aller Regionen, ergänzt um Star Wars & Space Shuttle wurde um eine erkleckliche Anzahl von (alle im Preis enthaltenen) Fahrgeschäften und Achterbahnen aller Art erweitert um es zum vollwertigen Freizeitpark mit Legoflair auszubauen.

Themenbereiche wie die Wild West Stadt Legoredo, in der man Goldwaschen, Indianerfedern kaufen, Minenzug fahren oder auch gemütlich Kaffee trinken kann, machen es fast unmöglich, alles an einem Tag zu erfahren.

Insgesamt also ein absolutes Muss für den Dänemark-Urlaub – nicht ganz billig und in der Nachsaison leider vor allem Imbiss- und Restauranttechnisch bereits (zu) stark heruntergefahren, aber für Kinder wie Erwachsene gleich begeistert.

Unbedingt vor Einlass bereits da sein, am besten die Eintrittskarten vorher besorgen.

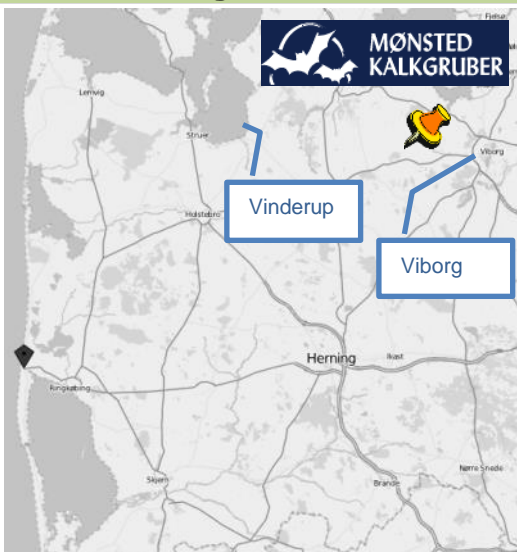


Zentral-Jütland

Mønsted Kalkgruber



90,6 km

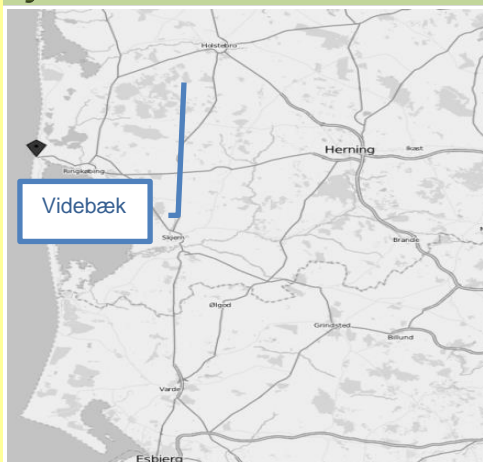


Kalkværksvej 8, Mønsted, 7850 Stoholm  
<http://www.monsted-kalkgruber.dk>

Wer gerne Käse ist - vor allem solchen mit kräftigem Geschmack - mag den dänischen Höhlenkäse von Arla kennen, den es auch in Deutschland überall gibt - in Dänemark heißt er Riberhus. Die Lagerung der etwa 200 Tonnen erfolgt während der etwa 8-wöchigen Lagerungszeit in alten Kalkgruben in Mønsted, die besichtigt werden können. Bis zu 700 Jahre alt und insgesamt 60km lang bilden die Gänge die weltweit größten zusammenhängenden Kalkgruben. Für den Besuch ist bei 98% Luftfeuchtigkeit und konstanten 8°C warme Kleidung und gutes Schuhwerk angebracht - etwa 2 Stunden sollten man rechnen. In den Gruben wird jede Stunde eine Multimedia-Show an die Wände und das Wasser des Grubensees projiziert. Eine Taschenlampe ist ratsam, etwa 2km Stollen sind zwar beleuchtet, aber sicher will man einen Blick in die dunklen Gänge werfen. Vom Kalkwerk gibt es für einen Aufpreis auch die Möglichkeit, mit dem Grubenzug bis zum Kino zu fahren. In den Stollen überwintern übrigens mehr als 18.000 Fledermäuse - sie sind allerdings erst ab etwa August zur Paarung in Mønsted. In dem roten Gebäude auf der Oberfläche ist ein Museum rund um Kalkwerk & Fledermäuse untergebracht, das Café Grotten bietet nach der langen Besichtigung die Möglichkeit, den Koffeinvorrat wieder aufzufüllen. Angeleinte Hunde sind willkommen (ob sie Spaß haben in den Gängen ist eine andere Sache ☺)



## Jyllands Park Zoo

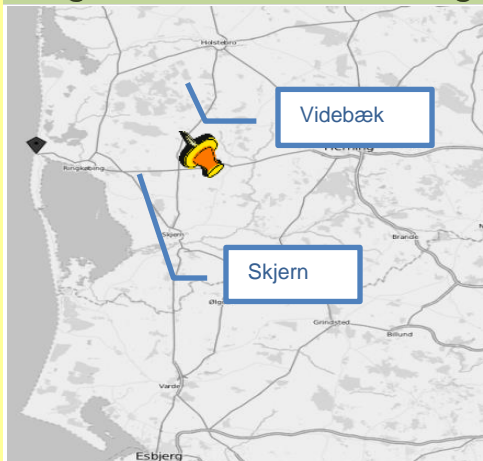
49,5  
km

Haunstrupvej 13, 6920 Videbæk  
[www.jyllandsparkzoo.dk](http://www.jyllandsparkzoo.dk)

Etwa 700 Tiere - zum Ansehen und Anfassen, vom Streichelzoo bis zur Raubkatze - das bietet Jyllands Park Zoo auf 20 ha neben vielen Attraktionen wie Karussells, Bootsfahrten, Hüpfburgen und einer großen Anzahl von Spiel-, Picknick- und Grillmöglichkeiten (eine Cafeteria unterstützt, wenn man selbst nichts dabei hat).

Hunde an der Leine sind übrigens auch willkommen.

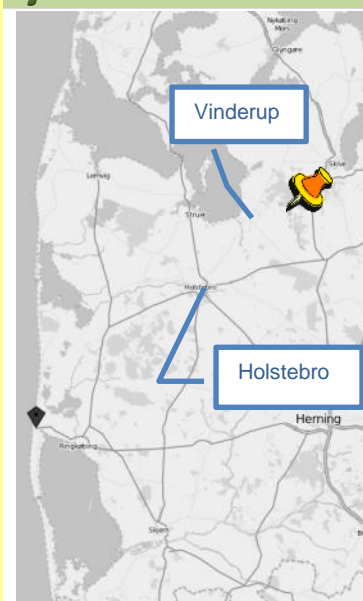
## Hangaards Have - Gartendesign

48,5  
Km

Fasterlundvej 15, Ejstrup, 6900 Skjern  
<http://www.hangaards-have.dk>

Anna Hangaards Garten ist etwas für Pflanzen- und Gartenfreunde. Auf 24000 Quadratmetern ist das Motto „Gartendesign“ mit Rhododendren, Rosen, Clematis, Lilien, Sommerblumen, Azaleen, Hortensien und vielem mehr. Wasserlandschaften, Farbfelder, ein Labyrinth für Kinder, Picknickbereiche und ein Café runden eine eher ruhige und spannende Aktivität ab.

## Hjerl Hede Freilandmuseum / Naturgebiet

61,7  
Km

Hjerl Hedevej 14, 7830 Vinderup  
<http://www.hjerlhede.dk>

Das 1932 gegründete Freilichtmuseum zeigt eine historisch lebendige Welt mit Schmiede, Zimmerei, Schumacher, Molkerei, Seilerei und vielen weiteren Landhandwerken. Aktives Erleben von ursprünglichem Handwerk, das Gefühl in eine alte dänische Dorfkultur zurückversetzt zu sein wird durch mehr als 50 historische Gebäude und belebte Handwerksbetriebe vermittelt. Die Gebäude sind mit zeitgemäßen Gärten, Feldern, Misthaufen und Brunnen umgeben, dänische Haustierrassen wie Schafe, Gänse und Schweine runden den Gesamteindruck ab.

Zusätzlich ist das Gelände auch für seine Natur einen Besuch wert - Heide und der Heidesee Flyndersø, Eichenwäldern, Weide und Plantagegebiet sind auf insgesamt 1200ha zu finden.

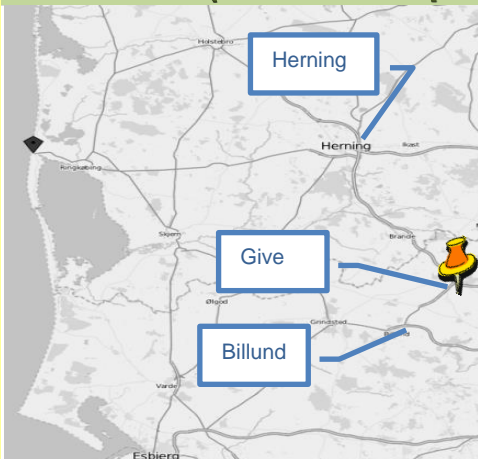
Für das leibliche Wohl ist durch das Restaurant Skyttegården gesorgt (direkt neben einem Spielplatz - als Eltern weiß man das zu schätzen ☺), oder man versorgt sich selbst und genießt im Picknickbereich (wenn Getränke im Café gekauft werden, darf auch dort eigenes Essen verzehrt werden).

Hunde dürfen an der Leine mitgebracht werden, und für die Kinder können Handkarren gemietet werden.

Zum Abschluss findet man auch noch eine Auswahl an handgearbeiteten Produkten und Süßigkeiten sowie Spezialitäten im Museumsshop.

Der Eintritt ist für Kinder unter 18 Jahren übrigens frei!

## Givskud Zoo (ehemals Løveparken)

102  
Km

Give, Løveparkvej 3, 7323 Givskud  
<http://www.givskudzoo.dk>

Der 1969 eröffnete Zoo vereint die Variante "Safari-Tour" mit dem eigenen Auto (oder einem Safari-Bus, der von Parkplatz 1 aus startet) mit der Möglichkeit den Park zu Fuß zu erwandern.

Im Safaribus erhält man während der Fahrt Informationen durch den Fahrer, im eigenen Auto kann man ein Paket aus CD und Buch erwerben und sich damit durch den Park führen lassen und Tiere aus Afrika sowie Süd- und Nordamerika erleben - Safari Marke High-Tech. Die Fahrt mit dem Bus dauert etwa 1,5 Stunden (Fotofreunde im eigenen Auto können schon mal etwas länger brauchen).

Zusätzlich gibt es einen Safarizug, der den Haustierbereich mit Eseln, Yaks, Lamas und Ziegen, die auch vom Zug aus gefüttert werden können. Die Tour dauert auch nur 20 Minuten und startet von Parkplatz 2 aus.

Hunde sind übrigens willkommen, dürfen aber nicht in Safaribus oder -zug mitfahren und auch einige Gehege sind gesperrt (z.B. das Löwengehege) - die Hunde können aber angehängt werden.

Gut ist es auch sich vorab die Fütterungszeiten der verschiedenen Tierarten anzusehen - hier wird auch Wissen über die entsprechenden Spezies vermittelt (z.B. Riesenotter, Löwen, Kamele, Lemuren, Gorillas ...)

Etwa 1000 Tiere aus 80 verschiedenen Arten kann man erleben. Der Park beteiligt sich bei etwa 25 bedrohten Tierarten bei der Erhaltungszucht. Als staatlich anerkannter Zoo widmet er sich neben der Erhaltung bedrohter Arten (und der Unterstützung von Programmen außerhalb des Zoos) auch der Wissensvermittlung und dem Unterricht.

Obligatorisch ist natürlich auch die eigenen Nahrungsaufnahme: Entweder als Selbstversorger, oder mit (vorbestellten) Picknickkorb zum gemeinsamen Grillen aus dem Zoo - oder ganz komfortabel im Restaurant ZoOasen oder einem Kaffee im SafariGrillen - beides mit Ausblick auf Tiere. Ein Shop mit Eisbar ergänzt das Ganze.

Neben den Informationen auf der CD und dem Buch findet man auch auf der Website einige Infos zu den Tieren.

# VIEL SPASS IN WEST JÜTLAND !!



# HA' DET SJOVT I VESTJYLLAND !!